

Утверждены
решением Собрания депутатов
Озерского городского округа
от 31.10.2012 № 183
(в редакции от 27.10.2022 № 202,
от 22.12.2022 № 226,
от 26.01.2023 № 2)

**ПРАВИЛА
ЗЕМЛЕПОЛЬЗОВАНИЯ И ЗАСТРОЙКИ
В ДЕРЕВНЕ НОВАЯ ТЕЧА
ОЗЕРСКОГО ГОРОДСКОГО ОКРУГА**

Озерск, 2013 г

СОДЕРЖАНИЕ

Часть I. Общая часть Правил землепользования и застройки.....	4
Глава 1. Общие положения	4
Статья 1. Основные понятия, используемые в Правилах землепользования и застройки	4
Статья 2. Основания и цели введения Правил землепользования и застройки....	4
Статья 3. Общие положения о карте градостроительного зонирования и градостроительных регламентах	5
Глава 2. Положение о регулировании землепользования и застройки органами местного самоуправления.....	6
Статья 4. Полномочия органов и должностных лиц в области землепользования и застройки в части обеспечения применения Правил.....	6
Статья 5. Комиссия по подготовке Проекта правил землепользования и застройки на территории Озерского городского округа.....	8
Статья 6. Землепользование и застройка земельных участков на территории населенного пункта, на которые распространяется действие градостроительных регламентов.....	9
Статья 7. Особенности использования земельных участков и объектов капитального строительства, не соответствующих градостроительным регламентам	11
Статья 8. Землепользование и застройка территорий населенного пункта, на которые действие градостроительных регламентов не распространяется и для которых градостроительные регламенты не устанавливаются.....	12
Статья 9. Осуществление строительства, реконструкции объектов капитального строительства на территории населенного пункта.....	13
Статья 9.1. Выдача разрешения на ввод объекта в эксплуатацию.....	14
Статья 9.2. Особенности установления публичного сервитута	20
Глава 3. Положение о порядке изменения видов разрешенного использования земельных участков и объектов капитального строительства физическими и юридическими лицами.....	24
Статья 10. Общий порядок изменения видов разрешенного использования земельных участков и объектов капитального строительства на территории населенного пункта.....	24
Статья 11. Предоставление разрешения на условно разрешенный вид использования земельного участка или объекта капитального строительства ..	25
Статья 12. Предоставление разрешения на отклонение от предельных параметров разрешенного строительства, реконструкции объектов капитального строительства	27
Глава 4. Положение о подготовке документации по планировке территории органами местного самоуправления	28
Статья 13. Общие положения о подготовке документации по планировке территорий населенного пункта	28
Статья 14. Порядок разработки документации по планировке территорий населенного пункта.....	29
Статья 15. Порядок согласования и утверждения документации по планировке территорий населенного пункта	30
Глава 5. Публичные слушания по вопросам землепользования и застройки территорий населенного пункта	32
Статья 16. Порядок проведения публичных слушаний по вопросам землепользования и застройки территорий населенного пункта	32

Глава 6. Изменение Правил землепользования и застройки населенного пункта	38
Статья 17. Порядок внесения изменений в Правила землепользования и застройки населенного пункта	38
Часть 2. Градостроительные регламенты	44
Глава 7. Карта градостроительного зонирования. Градостроительные регламенты	44
Статья 18. Порядок установления территориальных зон	44
Статья 19. Перечень территориальных зон, выделенных на карте градостроительного зонирования	45
Статья 20. Виды разрешенного использования земельных участков и объектов капитального строительства	45
Статья 22. Описание зон. Градостроительные регламенты по видам и параметрам разрешенного использования объектов недвижимости для каждой территориальной зоны	46
Статья 23. Градостроительные регламенты. Жилые зоны	46
Статья 24. Градостроительные регламенты. Общественно-деловые зоны	52
Статья 25. Градостроительные регламенты. Рекреационные зоны	55
Статья 26. Градостроительные регламенты. Зоны инженерно-транспортной инфраструктуры	57
Статья 27. Санитарные, защитные и санитарно-защитные зоны	59
Статья 28. Водоохранные зоны	60
Статья 29. Описание установленных санитарно-защитными зонами, водоохранными зонами и иными зонами с особыми условиями использования территорий ограничений использования земельных участков и объектов капитального строительства, расположенных в этих зонах	61
Статья 30. Карта градостроительного зонирования	66
Статья 31. Карта санитарно-защитных зон	67
Статья 32. Карта водоохраных зон	68

Часть I. Общая часть Правил землепользования и застройки

Глава 1. Общие положения

Статья 1. Основные понятия, используемые в Правилах землепользования и застройки

Понятия и термины, используемые в Правилах землепользования и застройки в деревне Новая Теча, применяются в значениях, определенных действующим федеральным законодательством Российской Федерации.

Статья 2. Основания и цели введения Правил землепользования и застройки

1. Правила землепользования и застройки в деревне Новая Теча Озерского городского округа Челябинской области (далее по тексту - Правила) являются нормативным правовым актом, принятым в соответствии с Градостроительным кодексом Российской Федерации, Земельным кодексом Российской Федерации, иными федеральными законами, Уставом Озерского городского округа Челябинской области, с учетом положений иных актов и документов, определяющих основные направления социально-экономического и градостроительного развития Озерского городского округа Челябинской области (далее по тексту Озерского городского округа), охраны объектов культурного наследия, окружающей среды и рационального использования природных ресурсов.

2. Настоящие Правила разработаны в целях:

1) создания условий для устойчивого развития территории муниципального образования, сохранения окружающей среды и объектов культурного наследия;

2) создания условий для планировки территорий населенного пункта;

3) обеспечения прав и законных интересов физических и юридических лиц, в том числе правообладателей земельных участков и объектов капитального строительства;

4) создания условий для привлечения инвестиций, в том числе путем предоставления возможности выбора наиболее эффективных видов разрешенного использования земельных участков и объектов капитального строительства.

3. Настоящие Правила устанавливают порядок регулирования землепользования и застройки на территории в деревне Новая Теча в существующих границах, основанный на градостроительном зонировании - делении территории населенного пункта в существующих границах на территориальные зоны и установлении для них градостроительных регламентов.

4. Настоящие Правила обязательны к исполнению физическими, юридическими и должностными лицами, осуществляющими и

контролирующими градостроительную деятельность на территории Озерского городского округа.

Статья 3. Общие положения о карте градостроительного зонирования и градостроительных регламентах

1. На карте градостроительного зонирования территории в деревне Новая Теча установлены границы территориальных зон с учетом требования принадлежности каждого земельного участка только к одной территориальной зоне и недопущения формирования одного земельного участка из нескольких земельных участков, расположенных в различных территориальных зонах.

2. Границы территориальных зон установлены по осевым линиям магистралей, улиц, проездов, красным линиям, границам земельных участков, границе населенного пункта, естественным границам природных объектов, иным границам.

3. На карте градостроительного зонирования отображены границы зон с особыми условиями использования территорий.

4. Границы зон с особыми условиями использования территорий, устанавливаемые в соответствии с действующим законодательством, не отображенные на карте градостроительного зонирования в деревне Новая Теча, вносятся в настоящие Правила после их утверждения в установленном действующим законодательством порядке в соответствии со статьей 17 настоящих Правил.

5. Границы зон охраны (или территорий) объектов культурного наследия и выявленных объектов культурного наследия, дополнительно включенных в единый государственный реестр объектов культурного наследия (памятников истории и культуры) народов Российской Федерации в соответствии с действующим законодательством, после их утверждения в установленном действующим законодательством порядке вносятся в Правила в соответствии со статьей 17 настоящих Правил.

6. Градостроительные регламенты установлены Правилами на все земельные участки и объекты капитального строительства, расположенные в пределах границ территориальных зон, обозначенных на карте градостроительного зонирования, кроме зон сельскохозяйственных угодий, земель, покрытых поверхностными водами.

7. Действие установленных Правилами градостроительных регламентов, распространяется на все земельные участки и объекты капитального строительства, расположенные в границах территориальных зон, за исключением земельных участков:

1) расположенных в границах зон охраны (или территорий) объектов культурного наследия и выявленных объектов культурного наследия, дополнительно включенных в единый государственный реестр объектов культурного наследия (памятников истории и культуры) народов Российской Федерации, решения о режиме содержания, параметрах

реставрации, консервации, воссоздания, ремонта и приспособлении которых принимаются в порядке, установленном законодательством Российской Федерации об охране объектов культурного наследия;

2) расположенных в границах территорий общего пользования;

3) занятых линейными объектами.

8. В отношении особо охраняемых природных территорий регламенты устанавливаются в соответствии с федеральным и региональным законодательством.

9. В градостроительных регламентах в отношении земельных участков и объектов капитального строительства, расположенных в пределах соответствующей территориальной зоны, указаны:

1) виды разрешенного использования земельных участков и объектов капитального строительства;

2) предельные (минимальные и (или) максимальные) размеры земельных участков;

3) предельные параметры разрешенного строительства, реконструкции объектов капитального строительства, в том числе максимальный процент застройки участка, минимальные отступы от границ участка и (или) от других зданий и сооружений, максимальные расстояния от проездов, предельное количество этажей и (или) предельная высота зданий;

4) ограничения использования земельных участков и объектов капитального строительства, устанавливаемые в соответствии с федеральным, региональным и местным законодательством.

Глава 2. Положение о регулировании землепользования и застройки органами местного самоуправления

Статья 4. Полномочия органов и должностных лиц в области землепользования и застройки в части обеспечения применения Правил

1. По вопросам применения настоящих Правил в обязанности Собрании депутатов Озерского городского округа входит:

1) утверждение изменений в Правила землепользования и застройки.

2. По вопросам применения настоящих Правил в обязанности главы администрации Озерского городского округа входит:

1) утверждение документации по планировке территорий;

2) принятия решения о создании комиссии по подготовке Проекта правил землепользования и застройки на территории Озерского городского округа (далее по тексту Комиссия) в соответствии с целями и задачами, отраженными в статье 5 настоящих Правил;

3) принятие решения о предоставлении разрешения на условно разрешенный вид использования или об отказе в предоставлении такого разрешения;

4) принятие решения о предоставлении разрешения на отклонение от предельных параметров разрешенного строительства, реконструкции или об отказе в предоставлении такого разрешения;

5) принятие решения о подготовке проектов о внесении изменений в Правила землепользования и застройки.

3. По вопросам применения настоящих Правил в обязанности администрации Озерского городского округа входит:

1) обеспечение разработки документации по планировке территорий в порядке выполнения своих полномочий и функциональных обязанностей;

2) участие в подготовке документов по предоставлению физическим и юридическим лицам земельных участков для использования существующих зданий, строений, сооружений, для строительства, реконструкции, а также для целей не связанных со строительством;

3) участие в рассмотрении документации по планировке территорий, проектов о внесении изменений в Правила землепользования и застройки на соответствие положениям утвержденных документов территориального планирования, Правил землепользования и застройки, технических регламентов, федеральных и региональных нормативов градостроительного проектирования;

4) обеспечение предоставления градостроительных планов земельных участков в качестве самостоятельных документов;

5) предоставление Комиссии заключений по вопросам ее деятельности;

6) предоставление по запросу Комиссии заключений, материалов для проведения публичных слушаний;

7) ведение Карт градостроительного зонирования территории населенного пункта в деревне Новая Теча, внесение в них утвержденных в установленном порядке изменений;

8) предоставление заинтересованным лицам информации, которая содержится в Правилах землепользования и застройки;

9) выдача разрешений на строительство, выдача разрешений на ввод объектов в эксплуатацию в соответствии со статьями 51 и 55 Градостроительного Кодекса Российской Федерации;

10) резервирование земель и изъятие, в том числе путем выкупа, земельных участков в границах в деревне для муниципальных нужд;

11) осуществление контроля за использованием и охраной земель;

12) подготовка для Собрании депутатов Озерского городского округа, главы администрации Озерского городского округа регулярных (не реже одного раза в год) докладов о реализации и применении Правил, включающих соответствующий анализ и предложения по совершенствованию Правил путем внесения в них изменений;

13) иные обязанности, выполняемые в соответствии с законодательством.

Статья 5. Комиссия по подготовке Проекта правил землепользования и застройки на территории Озерского городского округа

1. Комиссия по подготовке Проекта правил землепользования и застройки на территории Озерского городского округа формируется в целях обеспечения реализации настоящих Правил и является постоянно действующим совещательным органом при главе Озерского городского округа.

2. Комиссия формируется на основании постановления главы администрации Озерского городского округа и осуществляет свою деятельность в соответствии с настоящими Правилами, Положением о Комиссии, иными муниципальными правовыми актами, регламентирующими ее деятельность.

3. Комиссия по подготовке Проекта правил землепользования и застройки на территории Озерского городского округа:

1) рассматривает заявления заинтересованных лиц о предоставлении разрешения на условно разрешённый вид использования земельного участка или объекта капитального строительства в порядке, установленном статьей 11 настоящих Правил;

2) рассматривает заявления заинтересованных лиц о предоставлении разрешения на отклонение от предельных параметров разрешенного строительства, реконструкции объектов капитального строительства в порядке, установленном статьей 12 настоящих Правил;

3) организует и проводит публичные слушания в случаях рассмотрения вопросов о предоставлении разрешения на условно разрешённый вид использования земельного участка или объекта капитального строительства, о предоставлении разрешения на отклонение от предельных параметров разрешенного строительства, реконструкции объектов капитального строительства или рассмотрения проекта о внесении изменений в Правила, в порядке, определенных статьей 16 настоящих Правил;

4) подготавливает рекомендации главе Озерского городского округа по результатам публичных слушаний, в том числе рекомендации о предоставлении разрешения на условно разрешенный вид использования, на отклонение от предельных параметров разрешенного строительства, реконструкции, рекомендации по досудебному урегулированию споров в связи с обращениями физических и юридических лиц по поводу решений органов местного самоуправления Озерского городского округа, касающихся вопросов землепользования и застройки.

5) организует подготовку предложений о внесении изменений в Правила по процедурам статьи 17 настоящих Правил, а также проектов муниципальных правовых актов, иных документов, связанных с реализацией и применением настоящих Правил;

6) разрабатывает документацию по планировке территории в случае, если подготовка документации по планировке территории осуществляется администрацией Озерского городского округа самостоятельно;

7) осуществляет проверку документации по планировке территории на соответствие положениям утвержденных документов территориального планирования, правил землепользования и застройки, технических регламентов, федеральных и региональных нормативов градостроительного проектирования, если подготовка документации по планировке территории осуществляется администрацией Озерского городского округа на основании государственного или муниципального контракта, заключенного по итогам размещения заказа в соответствии с законодательством Российской Федерации о контрактной системе в сфере закупок товаров, работ, услуг для обеспечения государственных и муниципальных нужд, или если подготовка документации по планировке территории осуществляется физическими и юридическими лицами за счет их средств;

8) организует и проводит публичные слушания в случаях рассмотрения документации по планировке территорий;

9) осуществляет другие полномочия.

Статья 6. Землепользование и застройка земельных участков на территории населенного пункта, на которые распространяется действие градостроительных регламентов

1. Землепользование и застройка земельных участков на территории населенного пункта, на которые распространяется действие градостроительных регламентов, могут осуществляться правообладателями земельных участков, объектов капитального строительства с соблюдением разрешенного использования объектов их прав.

2. Разрешенным для земельных участков, объектов капитального строительства, на которые распространяется действие градостроительных регламентов, является такое использование, которое осуществляется в соответствии с указанными в градостроительном регламенте:

1) видами разрешенного использования земельных участков и объектов капитального строительства;

2) предельными (минимальными и (или) максимальными) размерами земельных участков и предельными параметрами разрешенного строительства, реконструкции объектов капитального строительства;

3) ограничениями использования земельных участков и объектов капитального строительства, установленными в соответствии с федеральным и региональным законодательством.

3. При использовании и застройке земельных участков положения и требования градостроительных регламентов, содержащиеся в Правилах, обязательны для соблюдения наряду с техническими регламентами,

региональными и федеральными нормативами градостроительного проектирования, иными нормативно-техническими документами и обязательными требованиями, установленными в соответствии с федеральным и региональным законодательством.

4. Основные и вспомогательные виды разрешенного использования земельных участков и объектов капитального строительства правообладателями земельных участков и объектов капитального строительства, за исключением органов государственной власти, органов местного самоуправления, государственных и муниципальных учреждений, государственных и муниципальных унитарных предприятий, выбираются самостоятельно без дополнительных разрешений.

5. Для применения условно разрешенного использования земельных участков и объектов капитального строительства необходимо получение разрешения. Выдача указанного разрешения осуществляется в порядке, установленном статьей 11 настоящих Правил.

6. Установленные в границах одной территориальной зоны основные виды разрешенного использования земельных участков и объектов капитального строительства могут применяться одновременно с условно разрешенными видами использования земельных участков и объектов капитального строительства при условии предоставления соответствующего разрешения в порядке, установленном статьей 11 настоящих Правил.

7. Дополнительно по отношению к основным видам разрешенного использования и к условно разрешенным видам использования земельных участков и объектов капитального строительства, и только совместно с ними, могут применяться указанные в п.1 статьи 22 настоящих Правил вспомогательные виды разрешенного использования земельных участков и объектов капитального строительства.

8. В случае если земельный участок и объект капитального строительства расположен на территории зон с особыми условиями использования территорий, правовой режим использования и застройки территории указанного земельного участка определяется совокупностью ограничений, установленных в соответствии с федеральным и региональным законодательством и указанных в Главе 10 настоящих Правил. При этом более строгие требования поглощают более мягкие.

9. Действие градостроительного регламента распространяется в равной мере на все земельные участки и объекты капитального строительства, расположенные в пределах границ территориальной зоны, обозначенной на карте градостроительного зонирования населенного пункта.

10. Разрешения на строительство, выданные до вступления в силу Правил, действуют вплоть до изменения разрешений, истечения сроков их действия или наступления иных обстоятельств, прекращающих их действие.

Статья 7. Особенности использования земельных участков и объектов капитального строительства, не соответствующих градостроительным регламентам

1. Земельные участки, объекты капитального строительства, сформированные на законных основаниях до вступления в силу настоящих Правил и расположенные на территориях, для которых установлены градостроительные регламенты и на которые действие этих градостроительных регламентов распространяется, являются несоответствующими градостроительным регламентам в случаях, когда:

1) существующие виды использования земельных участков, объектов капитального строительства не соответствуют видам разрешенного использования, указанным как разрешенные, в том числе условно разрешенные, для соответствующих территориальных зон;

2) существующие виды использования земельных участков, объектов капитального строительства соответствуют видам разрешенного использования, указанным как разрешенные, в том числе условно разрешенные, для соответствующих территориальных зон, но расположены в границах зон с особыми условиями использования территорий, в пределах которых не предусмотрено размещение соответствующих объектов;

3) существующие размеры земельных участков и параметры объектов капитального строительства, не соответствуют предельным размерам земельных участков и предельным параметрам разрешенного строительства, реконструкции объектов капитального строительства;

4) расположенные на указанных земельных участках и на объектах капитального строительства объекты требуют установления санитарно-защитных зон, выходящих за границы соответствующей территориальной зоны, а для жилых, общественно-деловых зон и зон рекреационного назначения за пределы границ земельного участка, на территории которых находятся указанные объекты.

2. Земельные участки или объекты капитального строительства, сформированные на законных основаниях до вступления в силу настоящих Правил, виды разрешенного использования, предельные (минимальные и (или) максимальные) размеры и предельные параметры разрешенного строительства, реконструкции которых не соответствуют градостроительному регламенту, могут использоваться без установления срока приведения их в соответствие с градостроительным регламентом, за исключением случаев, когда использование таких земельных участков и объектов капитального строительства опасно для жизни или здоровья человека, для окружающей среды, объектов культурного наследия.

3. Реконструкция указанных в пункте 2 настоящей статьи объектов капитального строительства может осуществляться только путем приведения таких объектов в соответствие с градостроительным

регламентом или путем уменьшения их несоответствия предельным параметрам разрешенного строительства, реконструкции. Изменение видов разрешенного использования указанных земельных участков и объектов капитального строительства может осуществляться путем приведения их в соответствие с видами разрешенного использования земельных участков и объектов капитального строительства, установленными градостроительным регламентом.

4. В случае если использование указанных в пункте 2 настоящей статьи земельных участков и объектов капитального строительства продолжается и представляет опасность для жизни или здоровья человека, для окружающей среды, объектов культурного наследия, в соответствии с федеральными законами может быть наложен запрет на использование таких земельных участков и объектов капитального строительства.

Статья 8. Землепользование и застройка территорий населенного пункта, на которые действие градостроительных регламентов не распространяется и для которых градостроительные регламенты не устанавливаются

1. Режим землепользования и застройки территорий населенного пункта, на которые действие градостроительных регламентов не распространяется или для которых градостроительные регламенты не устанавливаются, определяется документами об использовании в соответствии с п. 2 настоящей статьи и градостроительными планами соответствующих земельных участков, подготавливаемыми в соответствии с законодательством Российской Федерации.

2. Режим землепользования и застройки земельных участков на территории населенного пункта, на которые в соответствии с Градостроительным кодексом Российской Федерации действие градостроительных регламентов не распространяется или для которых градостроительные регламенты не устанавливаются, определяется документами об использовании:

1) в отношении земельных участков, расположенных в границах зон охраны (или территорий) объектов культурного наследия, включенных в единый государственный реестр объектов культурного наследия (памятников истории и культуры) народов Российской Федерации, и выявленных объектов культурного наследия - в порядке, установленном законодательством Российской Федерации об охране объектов культурного наследия;

2) в отношении земельных участков, расположенных в границах территорий общего пользования, в том числе на территории улично-дорожной сети населенного пункта, береговых полос водных объектов общего пользования, зеленых насаждений общего пользования, - нормативными правовыми актами местных органов самоуправления,

издаваемыми в соответствии с федеральными, региональными законами и настоящими Правилами;

3) в отношении земельных участков занятых линейными объектами, - нормативными правовыми актами местных органов самоуправления, издаваемыми в соответствии с федеральными, региональными законами и настоящими Правилами;

3. В отношении земельных участков, расположенных в границах зон охраны объектов культурного наследия, действует режим использования и застройки земельных участков соответствующей территориальной зоны и соответствующей зоны охраны объектов культурного наследия, принятый в порядке, установленном законодательством Российской Федерации об охране объектов культурного наследия, при этом более строгие требования, относящиеся к одному и тому же параметру, поглощают более мягкие.

4. В пределах территорий улично-дорожной сети населенного пункта, расположенных в границах территорий общего пользования, нормативными правовыми актами местных органов самоуправления может допускаться (при соблюдении запретов федеральных законов на приватизацию земельных участков на территориях общего пользования и без отчуждения земельных участков территорий общего пользования в частную собственность) размещение объектов капитального строительства в соответствии с требованиями федерального и регионального законодательства, при этом в границах красных линий улиц могут находиться только элементы обустройства улиц и дорог, предназначенные для обеспечения дорожного движения, в том числе его безопасности, а также объекты дорожного сервиса.

Статья 9. Осуществление строительства, реконструкции объектов капитального строительства на территории населенного пункта

1. Строительство, реконструкция объектов капитального строительства на территории населенного пункта осуществляется правообладателями земельных участков, объектов капитального строительства в границах объектов их прав в соответствии с требованиями, установленными Градостроительным кодексом Российской Федерации, другими федеральными и региональными законами и принятыми в соответствии с ними нормативными местными правовыми актами, устанавливающими особенности осуществления указанной деятельности на территории населенного пункта.

2. Правообладатели земельных участков, размеры которых меньше установленных градостроительным регламентом минимальных размеров, либо конфигурация, инженерно-геологические или иные характеристики которых неблагоприятны для застройки, вправе обратиться за разрешениями на отклонение от предельных параметров разрешенного

строительства, реконструкции объектов капитального строительства. Указанное разрешение может быть предоставлено только для отдельного земельного участка при соблюдении требований технических регламентов.

3. Условия доступа застройщиков земельных участков и объектов капитального строительства к системам транспортной, инженерной и социальной инфраструктур общего пользования определяются законодательством Российской Федерации.

Статья 9.1. Выдача разрешения на ввод объекта в эксплуатацию

1. На территории Озерского городского округа разрешения на ввод объекта в эксплуатацию, за исключением случаев, предусмотренных Градостроительным кодексом Российской Федерации, выдается администрацией Озерского городского округа.

2. Для ввода объекта в эксплуатацию застройщик обращается в Управление архитектуры и градостроительства администрации Озерского городского округа – Уполномоченный орган, выдавший разрешение на строительство.

Уполномоченный орган выдает разрешения на ввод объектов в эксплуатацию в отношении этапов строительства, реконструкции объектов капитального строительства в случаях, предусмотренных частью 12 статьи 51 и частью 3.3 статьи 52 Градостроительного кодекса Российской Федерации.

3. Прием от застройщика заявления о выдаче разрешения на ввод объекта капитального строительства в эксплуатацию, документов, необходимых для получения указанного разрешения, заявления о внесении изменений в ранее выданное разрешение на ввод объекта капитального строительства в эксплуатацию, документов, необходимых для внесения изменений в указанное разрешение, информирование о порядке и ходе предоставления услуги и выдача указанного разрешения могут осуществляться:

1) непосредственно в Управлении архитектуры и градостроительства администрации Озерского городского округа;

2) через многофункциональный центр;

3) с использованием единого портала государственных и муниципальных услуг или регионального портала государственных и муниципальных услуг;

4) с использованием государственных информационных систем обеспечения градостроительной деятельности с функциями автоматизированной информационно-аналитической поддержки осуществления полномочий в области градостроительной деятельности;

5) для застройщиков, наименования которых содержат слова «специализированный застройщик», наряду со способами, указанными в пунктах 1 - 4 настоящей части, с использованием единой информационной системы жилищного строительства, предусмотренной Федеральным

законом от 30.12.2004 № 214-ФЗ «Об участии в долевом строительстве многоквартирных домов и иных объектов недвижимости и о внесении изменений в некоторые законодательные акты Российской Федерации», за исключением случаев, если в соответствии с нормативным правовым актом субъекта Российской Федерации подача заявления о выдаче разрешения на ввод объектов капитального строительства в эксплуатацию осуществляется через иные информационные системы, которые должны быть интегрированы с единой информационной системой жилищного строительства.

К указанному заявлению прилагаются документы в соответствии с частью 3 статьи 55 Градостроительного кодекса Российской Федерации.

Правительством Российской Федерации могут устанавливаться помимо предусмотренных частью 3 статьи 55 Градостроительного кодекса Российской Федерации иные документы, необходимые для получения разрешения на ввод объекта в эксплуатацию, в целях получения в полном объеме сведений, необходимых для постановки объекта капитального строительства на государственный учет.

3.1. В случае, если подано заявление о выдаче разрешения на ввод объекта в эксплуатацию в отношении этапа строительства, реконструкции объекта капитального строительства, документы, указанные в пунктах 4, 6-12 части 3 статьи 55 Градостроительного кодекса Российской Федерации, оформляются в части, относящейся к соответствующему этапу строительства, реконструкции объекта капитального строительства. В указанном случае в заявлении о выдаче разрешения на ввод объекта в эксплуатацию в отношении этапа строительства, реконструкции объекта капитального строительства указываются сведения о ранее выданных разрешениях на ввод объекта в эксплуатацию в отношении этапа строительства, реконструкции объекта капитального строительства (при наличии).

4. Уполномоченный орган в течение пяти рабочих дней со дня поступления заявления о выдаче разрешения на ввод объекта в эксплуатацию:

1) проводит проверку наличия и правильности оформления документов, необходимых для принятия решения о выдаче разрешения на ввод в эксплуатацию;

2) производит осмотр объекта капитального строительства в случае, если при строительстве, реконструкции объекта капитального строительства не осуществляется государственный строительный надзор;

3) подготавливает:

а) проект разрешения на ввод объекта в эксплуатацию в случае положительного решения;

б) проект уведомления об отказе в выдаче разрешения на ввод объекта в эксплуатацию с указанием причин отказа;

4) выдает заявителю разрешение на ввод объекта в эксплуатацию или уведомление об отказе в выдаче такого разрешения.

4.1. В ходе осмотра построенного, реконструированного объекта капитального строительства осуществляется проверка соответствия такого объекта требованиям, указанным в разрешении на строительство, требованиям к строительству, реконструкции объекта капитального строительства, установленным на дату выдачи представленного для получения разрешения на строительство градостроительного плана земельного участка, или в случае строительства, реконструкции линейного объекта требованиям проекта планировки территории и проекта межевания территории, требованиям, установленным проектом планировки территории, в случае выдачи разрешения на ввод в эксплуатацию линейного объекта, для размещения которого не требуется образование земельного участка, а также разрешенному использованию земельного участка, ограничениям, установленным в соответствии с земельным и иным законодательством Российской Федерации, требованиям проектной документации, в том числе требованиям энергетической эффективности и требованиям оснащенности объекта капитального строительства приборами учета используемых энергетических ресурсов. В случае, если при строительстве, реконструкции объекта капитального строительства осуществляется государственный строительный надзор в соответствии с частью 1 статьи 54 Градостроительного кодекса Российской Федерации, осмотр такого объекта органом, выдавшим разрешение на строительство, не проводится.

5. В случае, если после выдачи разрешения на ввод объекта капитального строительства в эксплуатацию в связи с приостановлением осуществления государственного кадастрового учета и (или) государственной регистрации прав (отказом в осуществлении государственного кадастрового учета и (или) государственной регистрации прав) для устранения причин такого приостановления (отказа) был подготовлен технический план объекта капитального строительства, содержание которого требует внесения изменений в выданное разрешение на ввод объекта капитального строительства в эксплуатацию, застройщик вправе обратиться в Уполномоченный орган, принявший решение о выдаче разрешения на ввод объекта капитального строительства в эксплуатацию, с заявлением о внесении изменений в данное разрешение.

5.1. Обязательным приложением к указанному в части 5 настоящей статьи заявлению является технический план объекта капитального строительства. Застройщик также представляет иные документы, предусмотренные частью 3 статьи 55 Градостроительного кодекса Российской Федерации, если в такие документы внесены изменения в связи с подготовкой технического плана объекта капитального строительства в соответствии с частью 5 настоящей статьи.

5.2. В срок не более чем пять рабочих дней со дня получения заявления застройщика о внесении изменений в разрешение на ввод объекта капитального строительства в эксплуатацию Уполномоченный орган, выдавший разрешение на ввод объекта капитального строительства в эксплуатацию, принимает решение о внесении изменений в разрешение на ввод объекта капитального строительства в эксплуатацию или об отказе во внесении изменений в данное разрешение с указанием причин отказа.

6. Основанием для отказа в выдаче разрешения на ввод объекта в эксплуатацию, во внесении изменений в разрешение на ввод объекта капитального строительства в эксплуатацию является:

1) отсутствие документов, указанных в частях 3 и 4 статьи 55 Градостроительного кодекса Российской Федерации;

2) несоответствие объекта капитального строительства требованиям к строительству, реконструкции объекта капитального строительства, установленным на дату выдачи представленного для получения разрешения на строительство градостроительного плана земельного участка, или в случае строительства, реконструкции, капитального ремонта линейного объекта требованиям проекта планировки территории и проекта межевания территории (за исключением случаев, при которых для строительства, реконструкции линейного объекта не требуется подготовка документации по планировке территории), требованиям, установленным проектом планировки территории, в случае выдачи разрешения на ввод в эксплуатацию линейного объекта, для размещения которого не требуется образование земельного участка;

3) несоответствие объекта капитального строительства требованиям, установленным в разрешении на строительство, за исключением случаев изменения площади объекта капитального строительства в соответствии с частью 6.2 статьи 55 Градостроительного кодекса Российской Федерации;

4) несоответствие параметров построенного, реконструированного объекта капитального строительства проектной документации, за исключением случаев изменения площади объекта капитального строительства в соответствии с частью 6.2 статьи 55 Градостроительного кодекса Российской Федерации;

5) несоответствие объекта капитального строительства разрешенному использованию земельного участка и (или) ограничениям, установленным в соответствии с земельным и иным законодательством Российской Федерации на дату выдачи разрешения на ввод объекта в эксплуатацию, за исключением случаев, если указанные ограничения предусмотрены решением об установлении или изменении зоны с особыми условиями использования территории, принятым в случаях, предусмотренных пунктом 9 части 7 статьи 51 Градостроительного кодекса Российской Федерации, и строящийся, реконструируемый объект капитального строительства, в связи с размещением которого установлена

или изменена зона с особыми условиями использования территории, не введен в эксплуатацию.

7. Отказ в выдаче разрешения на ввод объекта в эксплуатацию может быть оспорен в судебном порядке.

8. Разрешение на ввод объекта в эксплуатацию является основанием для постановки на государственный учет построенного объекта капитального строительства, внесения изменений в документы государственного учета реконструированного объекта капитального строительства.

9. Обязательным приложением к разрешению на ввод объекта в эксплуатацию является представленный заявителем технический план объекта капитального строительства, подготовленный в соответствии с Федеральным законом от 13.07.2015 № 218-ФЗ «О государственной регистрации недвижимости».

Различие данных об указанной в техническом плане площади объекта капитального строительства, не являющегося линейным объектом, не более чем на пять процентов по отношению к данным о площади такого объекта капитального строительства, указанной в проектной документации и (или) разрешении на строительство, не является основанием для отказа в выдаче разрешения на ввод объекта в эксплуатацию при условии соответствия указанных в техническом плане количества этажей, помещений (при наличии) и машино-мест (при наличии) проектной документации и (или) разрешению на строительство. Различие данных об указанной в техническом плане протяженности линейного объекта не более чем на пять процентов по отношению к данным о его протяженности, указанным в проектной документации и (или) разрешении на строительство, не является основанием для отказа в выдаче разрешения на ввод объекта в эксплуатацию.

9.1. В разрешении на ввод объекта в эксплуатацию должны быть отражены сведения об объекте капитального строительства в объеме, необходимом для осуществления его государственного кадастрового учета. Состав таких сведений должен соответствовать установленным в соответствии с Федеральным законом от 13.07.2015 года № 218-ФЗ «О государственной регистрации недвижимости» требованиям к составу сведений в графической и текстовой частях технического плана.

9.2. Уполномоченный орган, выдавший разрешение на ввод объекта в эксплуатацию, в течение пяти рабочих дней со дня выдачи такого разрешения обеспечивает (в том числе с использованием единой системы межведомственного электронного взаимодействия и подключаемых к ней региональных систем межведомственного электронного взаимодействия) передачу в уполномоченные на размещение в государственных информационных системах обеспечения градостроительной деятельности органы государственной власти субъектов Российской Федерации,

сведения, документы, материалы, указанные в пунктах 3, 9 - 9.2, 11 и 12 части 5 статьи 56 Градостроительного кодекса РФ.

10. При проведении работ по сохранению объекта культурного наследия разрешение на ввод в эксплуатацию такого объекта выдается с учетом особенностей, установленных законодательством Российской Федерации об охране объектов культурного наследия.

11. Форма разрешения на ввод объекта в эксплуатацию устанавливается уполномоченным Правительством Российской Федерации федеральным органом исполнительной власти.

12. В течение трех рабочих дней со дня выдачи разрешения на ввод объекта в эксплуатацию Уполномоченный орган направляет копию такого разрешения в федеральный орган исполнительной власти, уполномоченный на осуществление государственного строительного надзора, в случае, если выдано разрешение на ввод в эксплуатацию объектов капитального строительства, указанных в пункте 5.1 статьи 6 Градостроительного кодекса Российской Федерации, или в Управление государственного строительного надзора Министерства строительства и инфраструктуры Челябинской области, в случае, если выдано разрешение на ввод в эксплуатацию иных объектов капитального строительства.

13. В случаях, предусмотренных пунктом 9 части 7 статьи 51 Градостроительного кодекса Российской Федерации, в течение трех рабочих дней со дня выдачи разрешения на ввод объекта в эксплуатацию Уполномоченный орган, выдавший такое разрешение, направляет (в том числе с использованием единой системы межведомственного электронного взаимодействия и подключаемых к ней региональных систем межведомственного электронного взаимодействия) копию такого разрешения в органы государственной власти или органы местного самоуправления, принявшие решение об установлении или изменении зоны с особыми условиями использования территории в связи с размещением объекта, в отношении которого выдано разрешение на ввод объекта в эксплуатацию.

14. Уполномоченный орган в срок не позднее пяти рабочих дней с даты принятия этого решения обязан направить посредством отправления в электронной форме, в том числе с использованием единой системы межведомственного электронного взаимодействия и подключаемых к ней региональных систем межведомственного электронного взаимодействия, в орган регистрации прав заявление о государственном кадастровом учете соответствующих здания, сооружения и государственной регистрации права собственности застройщика, иного лица (иных лиц) на такие здание, сооружение или на все расположенные в таких здании, сооружении помещения, машино-места (за исключением случая ввода в эксплуатацию многоквартирного дома или иного объекта недвижимости, создание которых осуществлялось с привлечением денежных средств участников долевого строительства в соответствии с Федеральным законом от

30.12.2004 № 214-ФЗ «Об участии в долевом строительстве многоквартирных домов и иных объектов недвижимости и о внесении изменений в некоторые законодательные акты Российской Федерации», многоквартирного дома, созданного жилищно-строительным кооперативом, а также объекта недвижимости, созданного с привлечением средств нескольких лиц, в отношении которого на момент обращения застройщика с заявлением о выдаче разрешения на ввод объекта капитального строительства в эксплуатацию между застройщиком и иным лицом (иными лицами) не достигнуто соглашение о возникновении прав на созданные здание, сооружение или на все расположенные в таких здании, сооружении помещения, машино-места) и заявление о государственном кадастровом учете и государственной регистрации прав на земельный участок, на котором расположены созданные здание, сооружение, в случае, если сведения о правах на данный земельный участок не внесены в Единый государственный реестр недвижимости.

15. Разрешение на ввод объекта в эксплуатацию не требуется в случае, если в соответствии с частью 17 статьи 51 Градостроительного кодекса Российской Федерации для строительства или реконструкции объекта не требуется выдача разрешения на строительство.

Статья 9.2. Особенности установления публичного сервитута

1. Сервитут устанавливается в соответствии с гражданским законодательством, а в отношении земельного участка, находящегося в государственной или муниципальной собственности, с учетом особенностей, предусмотренных главой V.3 Земельного кодекса Российской Федерации.

2. Сервитут может быть установлен решением исполнительного органа государственной власти или органа местного самоуправления в целях обеспечения государственных или муниципальных нужд, а также нужд местного населения без изъятия земельных участков (публичный сервитут).

3. Публичный сервитут устанавливается в соответствии с Земельным кодексом Российской Федерации. К правоотношениям, возникающим в связи с установлением, осуществлением и прекращением действия публичного сервитута, положения Гражданского кодекса Российской Федерации о сервитуте и положения главы V.3 Земельного кодекса Российской Федерации не применяются.

4. Публичный сервитут может устанавливаться для:

1) прохода или проезда через земельный участок, в том числе в целях обеспечения свободного доступа граждан к водному объекту общего пользования и его береговой полосе;

2) размещения на земельном участке межевых знаков, геодезических пунктов государственных геодезических сетей, гравиметрических пунктов, нивелирных пунктов и подъездов к ним;

- 3) проведения дренажных и мелиоративных работ на земельном участке;
- 4) забора (изъятия) водных ресурсов из водных объектов и водопоя;
- 5) прогона сельскохозяйственных животных через земельный участок;
- 6) сенокошения, выпаса сельскохозяйственных животных в установленном порядке на земельных участках в сроки, продолжительность которых соответствует местным условиям и обычаям;
- 7) использования земельного участка в целях охоты, рыболовства, аквакультуры (рыбоводства);
- 8) использования земельного участка в целях, предусмотренных статьей 39.37 Земельного кодекса Российской Федерации.

5. Публичный сервитут может быть установлен в отношении одного или нескольких земельных участков и (или) земель.

Обременение земельного участка сервитутом, публичным сервитутом не лишает правообладателя такого земельного участка прав владения, пользования и (или) распоряжения таким земельным участком.

6. Переход прав на земельный участок, обремененный публичным сервитутом, предоставление обремененного публичным сервитутом земельного участка, находящегося в государственной или муниципальной собственности, гражданам или юридическим лицам не являются основанием для прекращения публичного сервитута и (или) изменения условий его осуществления.

7. Срок сервитута определяется по соглашению сторон. Срок сервитута в отношении земельного участка, находящегося в государственной или муниципальной собственности, определяется с учетом ограничений, предусмотренных пунктом 4 статьи 39.24 Земельного кодекса Российской Федерации.

Срок публичного сервитута определяется решением о его установлении, с учетом положения статьи 39.45 Земельного кодекса Российской Федерации.

Срок принятия решения об установлении сервитута или об отказе в установлении публичного сервитута принимаются администрацией Озерского городского округа в соответствии с главой V.7 Земельного кодекса Российской Федерации.

Срок сервитута, срок публичного сервитута в отношении земельного участка, расположенного в границах земель, зарезервированных для государственных или муниципальных нужд, не может превышать срок резервирования таких земель.

8. Лица, указанные в статье 39.40 Земельного кодекса Российской Федерации, имеют право ходатайствовать об установлении публичного сервитута.

Перечень документов необходимых для установления публичного сервитута определены статьей 39.41 Земельного кодекса Российской Федерации.

9. Сервитут, публичный сервитут должны устанавливаться и осуществляться на условиях, наименее обременительных для использования земельного участка в соответствии с его целевым назначением и разрешенным использованием.

10. Установление сервитута, публичного сервитута применительно к землям и земельным участкам из состава земель сельскохозяйственного назначения осуществляется с учетом требований об обеспечении рационального использования земель.

11. В случае, если размещение объекта, указанного в подпункте 1 статьи 39.37 Земельного кодекса Российской Федерации, на земельном участке приведет к невозможности использовать земельный участок в соответствии с его разрешенным использованием или существенным затруднениям в его использовании в течение срока, превышающего срок, предусмотренный подпунктом 4 пункта 1 статьи 39.44 Земельного кодекса Российской Федерации, размещение указанного сооружения на земельном участке, принадлежащем гражданину или юридическому лицу, на условиях публичного сервитута не осуществляется. В данном случае размещение указанного сооружения может быть осуществлено после изъятия земельного участка для государственных или муниципальных нужд при соблюдении условий, предусмотренных статьями 49 и 56.3 Земельного кодекса Российской Федерации.

12. Деятельность, для обеспечения которой устанавливаются сервитут, публичный сервитут, может осуществляться на земельном участке независимо от его целевого назначения и разрешенного использования, за исключением случаев, если осуществление данной деятельности не допускается в границах определенных зон, земель и территорий в соответствии с их режимом.

13. Правообладатель земельного участка, обремененного сервитутом, вправе требовать соразмерную плату от лиц, в интересах которых установлен сервитут, если иное не предусмотрено Земельным кодексом Российской Федерации или федеральным законом.

14. Порядок определения платы за действие публичного сервитута предусмотрены статьей 39.46 Земельного кодекса Российской Федерации.

15. В случае, когда установление публичного сервитута приводит к существенным затруднениям в использовании земельного участка, его правообладатель вправе требовать от органа государственной власти или органа местного самоуправления, установивших публичный сервитут, соразмерную плату, если иное не предусмотрено Земельным кодексом Российской Федерации.

16. Лица, права и законные интересы которых затрагиваются установлением публичного сервитута, могут осуществлять защиту своих прав в судебном порядке.

17. Отсутствие в Едином государственном реестре недвижимости сведений о зарегистрированных правах на обременяемые публичным сервитутом земельные участки и (или) о координатах характерных точек границ таких земельных участков, наличие споров о правах на такие земельные участки не являются препятствием для установления публичного сервитута.

18. Наличие на земельном участке обременения не является препятствием для установления публичного сервитута в отношении такого земельного участка, за исключением случаев, если ранее установленные ограничения прав на земельный участок, публичный сервитут не допускают осуществление деятельности, для обеспечения которой устанавливается публичный сервитут.

19. Сервитуты подлежат государственной регистрации в соответствии с Федеральным законом «О государственной регистрации недвижимости», за исключением сервитутов, предусмотренных пунктом 4 статьи 39.25 Земельного кодекса Российской Федерации. Сведения о публичных сервитутах вносятся в Единый государственный реестр недвижимости.

20. Порядок установления публичного сервитута в отношении земельных участков и (или) земель для их использования в целях, предусмотренных статьей 39.37 Земельного кодекса Российской Федерации, срок публичного сервитута, условия его осуществления и порядок определения платы за такой сервитут устанавливаются главой V.7 Земельного кодекса Российской Федерации.

21. Случаи и особенности установления сервитута, публичного сервитута в отношении земельных участков, находящихся в границах полос отвода автомобильных дорог, устанавливаются Федеральным законом от 8 ноября 2007 года № 257-ФЗ «Об автомобильных дорогах и о дорожной деятельности в Российской Федерации и о внесении изменений в отдельные законодательные акты Российской Федерации».

22. Случаи и особенности установления сервитута, публичного сервитута в отношении земельных участков, находящихся в границах полос отвода автомобильных дорог, устанавливаются Федеральным законом от 08.11.2007 № 257-ФЗ «Об автомобильных дорогах и о дорожной деятельности в Российской Федерации и о внесении изменений в отдельные законодательные акты Российской Федерации».

Глава 3. Положение о порядке изменения видов разрешенного использования земельных участков и объектов капитального строительства физическими и юридическими лицами

Статья 10. Общий порядок изменения видов разрешенного использования земельных участков и объектов капитального строительства на территории населенного пункта

1. Изменение одного вида разрешенного использования земельных участков и объектов капитального строительства на другой вид такого использования осуществляется в соответствии с градостроительным регламентом при условии соблюдения требований технических регламентов.

2. Основные и вспомогательные виды разрешенного использования земельных участков и объектов капитального строительства правообладателями земельных участков и объектов капитального строительства, за исключением органов государственной власти, органов местного самоуправления, государственных и муниципальных учреждений, государственных и муниципальных унитарных предприятий, выбираются самостоятельно без дополнительных разрешений и согласования.

3. В случае если изменение одного вида на другой вид разрешенного использования земельных участков и иных объектов недвижимости не связано с необходимостью подготовки проектной документации и может быть осуществлено без получения разрешения на строительство, заявителю необходимо получить соответствующее разрешение в администрации Озерского городского округа, общественные слушания при этом не проводятся.

4. В случае если изменение одного вида на другой вид разрешенного использования земельных участков и иных объектов недвижимости связано с необходимостью подготовки проектной документации и получением разрешения на строительство, заявителю необходимо получить соответствующее разрешение в администрации Озерского городского округа и далее действовать в порядке, установленном статьями 47 - 51 Градостроительного кодекса Российской Федерации, общественные слушания при этом не проводятся.

5. Собственник, землепользователь, землевладелец, арендатор недвижимости обеспечивает внесение соответствующих изменений в документы учета недвижимости и документы о регистрации прав на недвижимость.

6. В случае если правообладатель земельного участка или объекта капитального строительства запрашивает изменение основного разрешенного вида использования на условно разрешенный вид использования, применяется порядок предоставления разрешения на условно разрешенный вид использования земельного участка или объекта

капитального строительства в соответствии со статьей 11 настоящих Правил.

7. В случае если правообладатель земельного участка или объекта капитального строительства запрашивает разрешение на отклонение от предельных параметров разрешенного строительства, реконструкции объектов капитального строительства, применяется порядок предоставления разрешения на отклонение от предельных параметров разрешенного строительства, реконструкции объектов капитального строительства в соответствии со статьей 12 настоящих Правил.

8. Решения об изменении одного вида разрешенного использования земельных участков и объектов капитального строительства, расположенных в границах территорий, на которые действие градостроительных регламентов не распространяется или для которых градостроительные регламенты не устанавливаются, на другой вид такого использования принимаются в соответствии с федеральным и региональным законодательством.

Статья 11. Предоставление разрешения на условно разрешенный вид использования земельного участка или объекта капитального строительства

1. В случае если применение условно разрешенного вида использования земельного участка или объекта капитального строительства не связано с необходимостью подготовки проектной документации и может быть осуществлено без получения разрешения на строительство, заявителю необходимо получить соответствующее разрешение в администрации Озерского городского округа.

2. В случае если применение условно разрешенного вида использования земельного участка или объекта капитального строительства связано с необходимостью подготовки проектной документации и получением разрешения на строительство, заявителю необходимо получить соответствующее разрешение в администрации Озерского городского округа, и далее действовать в порядке, установленном статьями 47 - 51 Градостроительного кодекса Российской Федерации.

3. Физическое или юридическое лицо, заинтересованное в предоставлении разрешения на условно разрешенный вид использования земельного участка или объекта капитального строительства (далее - разрешение на условно разрешенный вид использования), направляет заявление о предоставлении разрешения на условно разрешенный вид использования в комиссию по подготовке Проекта правил землепользования и застройки на территории Озерского городского округа.

4. Комиссия организует рассмотрение поступившего заявления на публичных слушаниях, с направлением сообщений о проведении

публичных слушаний по вопросу предоставления разрешения на условно разрешенный вид использования правообладателям земельных участков, имеющих общие границы с земельным участком, применительно к которому запрашивается данное разрешение, правообладателям объектов капитального строительства, расположенных на земельных участках, имеющих общие границы с земельным участком, применительно к которому запрашивается данное разрешение, и правообладателям помещений, являющихся частью объекта капитального строительства, применительно к которому запрашивается данное разрешение не позднее чем через десять дней со дня поступления заявления заинтересованного лица о предоставлении разрешения на условно разрешенный вид использования.

5. Срок проведения публичных слушаний с момента оповещения жителей Озерского городского округа о времени и месте проведения публичных слушаний до дня опубликования заключения о результатах публичных слушаний не более одного месяца.

6. На основании заключения о результатах публичных слушаний по вопросу о предоставлении разрешения на условно разрешенный вид использования Комиссия осуществляет подготовку рекомендаций о предоставлении разрешения на условно разрешенный вид использования или об отказе в предоставлении такого разрешения с указанием причин принятого решения и направляет их главе Озерского городского округа.

5. Глава Озерского городского округа в течение трех дней со дня поступления указанных в части 4 настоящей статьи рекомендаций принимает решение о разрешении на условно разрешенный вид использования или об отказе в предоставлении такого разрешения с указанием причин принятого решения.

6. Расходы, связанные с организацией и проведением публичных слушаний по вопросу предоставления разрешения на условно разрешенный вид использования, несет физической или юридическое лицо, заинтересованное в предоставлении такого разрешения.

7. В случае если условно разрешенный вид использования земельного участка или объекта капитального строительства включен в градостроительный регламент в установленном для внесения изменений в Правила землепользования и застройки порядке, после проведения публичных слушаний по инициативе физического или юридического лица, заинтересованного в предоставлении разрешения на условно разрешенный вид использования, решение о предоставлении разрешения на условно разрешенный вид использования такому лицу принимается без проведения публичных слушаний

8. Решение об отказе в предоставлении разрешения или о предоставлении разрешения на условно разрешенный вид использования может быть оспорено в судебном порядке.

Статья 12. Предоставление разрешения на отклонение от предельных параметров разрешенного строительства, реконструкции объектов капитального строительства

1. Правообладатели земельных участков, имеющих размеры меньше установленных градостроительным регламентом минимальных размеров земельных участков, либо конфигурация, инженерно-геологические или иные характеристики которых неблагоприятны для застройки, вправе обратиться за разрешениями на отклонение от предельных параметров разрешенного строительства, реконструкции объектов капитального строительства.

2. Заявление о предоставлении разрешения на отклонение от предельных параметров разрешенного строительства, реконструкции направляется в комиссию по подготовке Проекта правил землепользования и застройки на территории Озерского городского округа и должно содержать обоснования того, что отклонения от предельных параметров разрешенного строительства, реконструкции:

- 1) соответствуют требованиям технических регламентов, требованиям охраны объектов культурного наследия и окружающей среды;
- 2) необходимы для эффективного использования земельного участка;
- 3) не ущемляют права владельцев смежных земельных участков, других объектов недвижимости.

3. Комиссия организует рассмотрение поступившего заявления на публичных слушаниях с направлением сообщений о проведении публичных слушаний смежным землепользователям земельных участков, иных объектов недвижимости, относительно которого запрашивается отклонение, представителям органов, уполномоченным регулировать и контролировать застройку и землепользование, другим заинтересованным лицам.

4. Срок проведения публичных слушаний с момента оповещения жителей Озерского городского округа о времени и месте проведения публичных слушаний до дня опубликования заключения о результатах публичных слушаний не более одного месяца.

5. На основании заключения о результатах публичных слушаний по вопросу о предоставлении разрешения на отклонение от предельных параметров разрешенного строительства, реконструкции объектов капитального строительства Комиссия осуществляет подготовку рекомендаций о предоставлении такого разрешения или об отказе в предоставлении такого разрешения с указанием причин принятого решения и направляет указанные рекомендации главе администрации Озерского городского округа.

6. Глава Озерского городского округа в течение семи дней со дня поступления указанных в части 5 настоящей статьи рекомендаций принимает решение о предоставлении разрешения на отклонение от предельных параметров разрешенного строительства, реконструкции

объектов капитального строительства или об отказе в предоставлении такого разрешения с указанием причин принятого решения.

8. Расходы, связанные с организацией и проведением публичных слушаний по вопросу предоставления разрешения на отклонение от предельных параметров разрешенного строительства, реконструкции объектов капитального строительства несет физическое или юридическое лицо, заинтересованное в предоставлении такого разрешения.

9. Решение об отказе в предоставлении разрешения или о предоставлении разрешения на отклонение от предельных параметров разрешенного строительства, реконструкции может быть оспорено в судебном порядке.

Глава 4. Положение о подготовке документации по планировке территории органами местного самоуправления

Статья 13. Общие положения о подготовке документации по планировке территорий населенного пункта

1. Подготовка документации по планировке территории (в том числе проектов планировки территорий, проектов межевания территорий и градостроительных планов земельных участков) осуществляется в целях обеспечения устойчивого развития территорий, выделения элементов планировочной структуры (кварталов, микрорайонов, иных элементов), установления границ земельных участков, на которых расположены объекты капитального строительства, границ земельных участков, предназначенных для строительства и размещения линейных объектов.

2. Решение о подготовке документации по планировке территории (проекта планировки территории и проекта межевания территории) принимается главой Озерского городского округа по инициативе органов местного самоуправления либо на основании предложений физических или юридических лиц о подготовке документации по планировке территории, а также на основании заявлений о принятии решений о подготовке документации по планировке территории от лиц, с которыми заключены договоры аренды земельного участка для его комплексного освоения в целях жилищного строительства либо договор о развитии застроенной территории.

3. Указанное в части 2 настоящей статьи решение подлежит опубликованию в порядке, установленном для официального опубликования муниципальных правовых актов, иной официальной информации, в течение трех дней со дня принятия такого решения и размещается на официальном сайте Озерского городского округа в сети «Интернет».

4. Подготовка документации по планировке территории осуществляется администрацией Озерского городского округа на основании государственного или муниципального контракта,

заключенного по итогам размещения заказа в соответствии с законодательством Российской Федерации о контрактной системе в сфере закупок товаров, работ, услуг для обеспечения государственных и муниципальных нужд, иными лицами, за исключением случая, указанного в п. 5. Подготовка документации по планировке территории, в том числе предусматривающей размещение объектов федерального значения, объектов регионального значения, объектов местного значения, может осуществляться физическими или юридическими лицами за счет их средств.

5. В случае, если в отношении земельного участка заключен договор аренды земельного участка для его комплексного освоения в целях жилищного строительства либо договор о развитии застроенной территории, подготовка документации по планировке территории в границах такого земельного участка или территории осуществляется лицами, с которыми заключены соответствующие договоры.

6. В случае если физическое или юридическое лицо обращается в администрацию Озерского городского округа с заявлением о выдаче ему градостроительного плана земельного участка, структурное подразделение администрации Озерского городского округа, уполномоченное на подготовку градостроительных планов земельных участков, в течение тридцати дней со дня поступления указанного обращения осуществляет без взимания платы подготовку градостроительного плана земельного участка. Градостроительный план земельного участка утверждается постановлением главы Озерского городского округа.

Статья 14. Порядок разработки документации по планировке территорий населенного пункта

1. Подготовка документации по планировке территории осуществляется на основании документов территориального планирования, Правил землепользования и застройки в соответствии с требованиями технических регламентов, федеральных и региональных нормативов градостроительного проектирования, градостроительных регламентов с учетом границ территорий объектов культурного наследия, включенных в единый государственный реестр объектов культурного наследия (памятников истории и культуры) Российской Федерации, границ территорий вновь выявленных объектов культурного наследия, границ иных зон с особыми условиями использования территорий.

2. Подготовка документации по планировке территории осуществляется в отношении застроенных или подлежащих застройке территорий. В случае установления границ незастроенных и не предназначенных для строительства земельных участков подготовка документации по планировке территории осуществляется в соответствии с земельным, водным, лесным и иным законодательством.

3. В случае если по инициативе правообладателей земельных участков осуществляются разделение земельного участка на несколько земельных участков, объединение земельных участков в один земельный участок, изменение общей границы земельных участков, подготовка документации по планировке территории не требуется, при этом размеры образованных земельных участков не должны превышать предусмотренные градостроительным регламентом максимальные размеры земельных участков и не должны быть меньше предусмотренных градостроительным регламентом минимальных размеров земельных участков. Обязательным условием разделения земельного участка на несколько земельных участков является наличие подъездов, подходов к каждому образованному земельному участку. Объединение земельных участков в один земельный участок допускается только при условии, если образованный земельный участок будет находиться в границах одной территориальной зоны.

4. Состав и содержание документации по планировке территории (проектов планировки территории, проектов межевания территории и градостроительных планов земельных участков) определяется статьями 42 - 44 Градостроительного кодекса Российской Федерации.

Статья 15. Порядок согласования и утверждения документации по планировке территорий населенного пункта

1. Комиссия по подготовке Проекта правил землепользования и застройки на территории Озерского городского округа осуществляет проверку документации по планировке территории на соответствие положениям утвержденных документов территориального планирования, Правил землепользования и застройки, технических регламентов, федеральных и региональных нормативов градостроительного проектирования, с учетом границ территорий объектов культурного наследия, включенных в единый государственный реестр объектов культурного наследия (памятников истории и культуры), границ территорий вновь выявленных объектов культурного наследия, границ иных зон с особыми условиями использования территорий. По результатам проверки Комиссия принимает соответствующее решение о направлении документации по планировке территории главе Озерского городского округа или об отклонении такой документации и о направлении ее на доработку.

2. Проекты планировки территорий и проекты межевания территорий населенного пункта до их утверждения главой Озерского городского округа подлежат обязательному рассмотрению на публичных слушаниях.

3. Порядок организации и проведения публичных слушаний по проекту планировки территории и проекту межевания территории определяется Уставом Озерского городского округа, положениями статьи

46 Градостроительного кодекса Российской Федерации с учетом положений настоящей статьи.

4. В целях соблюдения права человека на благоприятные условия жизнедеятельности, прав и законных интересов правообладателей земельных участков и объектов капитального строительства публичные слушания по проекту планировки территории и проекту межевания территории проводятся с участием граждан, проживающих на территории, применительно к которой осуществляется подготовка проекта ее планировки и проекта ее межевания, правообладателей земельных участков и объектов капитального строительства, расположенных на указанной территории, лиц, законные интересы которых могут быть нарушены в связи с реализацией таких проектов.

5. При проведении публичных слушаний по проекту планировки территории и проекту межевания территории всем заинтересованным лицам должны быть обеспечены равные возможности для выражения своего мнения.

6. Участники публичных слушаний по проекту планировки территории и проекту межевания территории вправе представить в комиссию по подготовке Проекта правил землепользования и застройки на территории Озерского городского округа свои предложения и замечания, касающиеся проекта планировки территории или проекта межевания территории, для включения их в протокол публичных слушаний.

7. Заключение о результатах публичных слушаний по проекту планировки территории и проекту межевания территории подлежит опубликованию в порядке, установленном для официального опубликования муниципальных правовых актов, иной официальной информации, и размещается на официальном сайте Озерского городского округа в сети «Интернет».

8. Срок проведения публичных слушаний со дня оповещения жителей Озерского городского округа о времени и месте их проведения до дня опубликования заключения о результатах публичных слушаний составляет не менее одного месяца и не более трех месяцев.

9. Комиссия по подготовке Проекта правил землепользования и застройки на территории Озерского городского округа направляет главе Озерского городского округа подготовленную документацию по планировке территории, протокол публичных слушаний по проекту планировки территории и проекту межевания территории и заключение о результатах публичных слушаний не позднее чем через пятнадцать дней со дня проведения публичных слушаний.

10. Глава Озерского городского округа с учетом протокола публичных слушаний по проекту планировки территории и проекту межевания территории и заключения о результатах публичных слушаний принимает решение об утверждении документации по планировке территории или об отклонении такой документации и о направлении ее в

комиссию по подготовке Проекта правил землепользования и застройки на территории Озерского городского округа на доработку с учетом указанных протокола и заключения.

11. Утвержденная документация по планировке территории (проекты планировки территории и проекты межевания территории) подлежит опубликованию в порядке, установленном для официального опубликования муниципальных правовых актов, иной официальной информации, в течение семи дней со дня утверждения указанной документации и размещается на официальном сайте Озерского городского округа в сети «Интернет».

12. На основании документации по планировке территории, утвержденной главой Озерского городского округа, Собрание депутатов Озерского городского округа вправе вносить изменения в Правила землепользования и застройки в части уточнения установленных градостроительным регламентом предельных параметров разрешенного строительства и реконструкции объектов капитального строительства.

Глава 5. Публичные слушания по вопросам землепользования и застройки территорий населенного пункта

Статья 16. Порядок проведения публичных слушаний по вопросам землепользования и застройки территорий населенного пункта

1. Публичные слушания по вопросам землепользования и застройки проводятся в целях соблюдения прав населения на благоприятные условия жизнедеятельности, прав и законных интересов правообладателей земельных участков и объектов капитального строительства, информирования общественности и обеспечения права участия граждан в принятии решений.

2. Публичные слушания по вопросам землепользования и застройки проводятся в случаях обсуждения:

1) внесения изменений в Генеральный план Озерского городского округа или в Правила;

2) подготовки документации по планировке территории;

3) заявлений о предоставлении разрешений на условно разрешенные виды использования земельных участков и объектов капитального строительства;

4) заявлений о предоставлении разрешений на отклонения от предельных параметров разрешенного строительства, реконструкции объектов капитального строительства.

5) установления (прекращения) публичных сервитутов.

3. Публичные слушания по вопросам землепользования и застройки проводятся в соответствии с Федеральным законом от 6 октября 2003 года № 131-ФЗ «Об общих принципах организации местного самоуправления в

Российской Федерации», Градостроительным кодексом Российской Федерации, законодательством Челябинской области, Уставом Озерского городского округа, настоящими Правилами, иными муниципальными правовыми актами.

4. Процедура проведения публичных слушаний состоит из следующих этапов:

- 1) оповещение о начале публичных слушаний;
- 2) размещение проекта, подлежащего рассмотрению на публичных слушаниях, и информационных материалов к нему на официальном сайте и открытие экспозиции или экспозиций такого проекта;
- 3) проведение экспозиции или экспозиций проекта, подлежащего рассмотрению на публичных слушаниях;
- 4) проведение собрания или собраний участников публичных слушаний;
- 5) подготовка и оформление протокола публичных слушаний;
- 6) подготовка и опубликование заключения о результатах публичных слушаний.

5. Органами, уполномоченными на проведение публичных слушаний (далее – организатор) по вопросам градостроительной деятельности, являются:

- 1) Комиссия по подготовке проекта правил землепользования и застройки на территории Озерского городского округа в случаях, определенных подпунктами 1, 3, 4 пункта 2 настоящей статьи;
- 2) Управление архитектуры и градостроительства администрации Озерского городского округа в случае, определенном подпунктом 2 пункта 2 настоящей статьи;
- 3) Управление имущественных отношений администрации Озерского городского округа в случае, определенном подпунктом 5 пункта 2 настоящей статьи.

6. Участниками публичных слушаний могут быть:

1) по проектам генеральных планов, проектам правил землепользования и застройки, проектам планировки территории, проектам межевания территории, проектам, предусматривающим внесение изменений в один из указанных утвержденных документов:

- граждане, постоянно проживающие на территории, в отношении которой подготовлены данные проекты;
- правообладатели находящихся в границах этой территории земельных участков и (или) расположенных на них объектов капитального строительства;
- правообладатели помещений, являющихся частью указанных объектов капитального строительства;

2) по проектам решений о предоставлении разрешения на условно разрешенный вид использования земельного участка или объекта капитального строительства, проектам решений о предоставлении

разрешения на отклонение от предельных параметров разрешенного строительства, реконструкции объектов капитального строительства:

- граждане, постоянно проживающие в пределах территориальной зоны, в границах которой расположен земельный участок или объект капитального строительства, в отношении которых подготовлены данные проекты;

- правообладатели находящихся в границах этой территориальной зоны земельных участков и (или) расположенных на них объектов капитального строительства;

- граждане, постоянно проживающие в границах земельных участков, прилегающих к земельному участку, в отношении которого подготовлены данные проекты;

- правообладатели таких земельных участков или расположенных на них объектов капитального строительства, правообладатели помещений, являющихся частью объекта капитального строительства, в отношении которого подготовлены данные проекты;

- в случае, если условно разрешенный вид использования земельного участка или объекта капитального строительства может оказать негативное воздействие на окружающую среду - правообладатели земельных участков и объектов капитального строительства, подверженных риску негативного воздействия на окружающую среду в результате реализации данных проектов.

7. Публичные слушания проводятся на основании постановления главы Озерского городского округа.

Постановление главы Озерского городского округа о назначении публичных слушаний подлежит опубликованию в порядке, установленном для официального опубликования муниципальных правовых актов, иной официальной информации, и размещается на официальном сайте органов местного самоуправления Озерского городского округа Челябинской области в сети «Интернет».

Исчисление срока проведения публичных слушаний начинается со дня публикации решения о назначении публичных слушаний.

8. Оповещение о начале публичных слушаний:

- 1) не позднее чем за семь дней до дня размещения на официальном сайте или в информационных системах проекта, подлежащего рассмотрению на публичных слушаниях, подлежит опубликованию в порядке, установленном для официального опубликования муниципальных правовых актов, иной официальной информации, а также в случае, если это предусмотрено муниципальными правовыми актами, в иных средствах массовой информации;

- 2) распространяется на информационных стендах, оборудованных около здания уполномоченного на проведение публичных слушаний органа местного самоуправления, в местах массового скопления граждан и в иных местах, расположенных на территории, в отношении которой

подготовлены соответствующие проекты, и (или) в границах территориальных зон и (или) земельных участков (далее - территория, в пределах которой проводятся публичные слушания), иными способами, обеспечивающими доступ участников публичных слушаний к указанной информации.

9. Оповещение о начале публичных слушаний должно содержать:

1) информацию о проекте, подлежащем рассмотрению на публичных слушаниях, и перечень информационных материалов к такому проекту;

2) информацию о порядке и сроках проведения публичных слушаний по проекту, подлежащему рассмотрению на общественных обсуждениях или публичных слушаниях;

3) информацию о месте, дате открытия экспозиции или экспозиций проекта, подлежащего рассмотрению на публичных слушаниях, о сроках проведения экспозиции или экспозиций такого проекта, о днях и часах, в которые возможно посещение указанных экспозиции или экспозиций;

4) информацию о порядке, сроке и форме внесения участниками публичных слушаний предложений и замечаний, касающихся проекта, подлежащего рассмотрению на общественных обсуждениях или публичных слушаниях.

10. Во время проведения публичных слушаний ведется протокол, в котором фиксируются устные и письменные замечания и предложения, относящиеся к предмету публичных слушаний, поступившие от их участников.

11. Участник публичных слушаний, который внес предложения и замечания, касающиеся проекта, рассмотренного на публичных слушаниях, имеет право получить выписку из протокола публичных слушаний, содержащую внесенные этим участником предложения и замечания.

12. По каждому из рассматриваемых вопросов проводится голосование. В голосовании принимают участие только зарегистрированные участники публичных слушаний. Голосование проводится после окончания обсуждения рассматриваемых вопросов в момент, определяемый председательствующим.

Результаты проведения публичных слушаний считаются положительными, если по рассматриваемому вопросу «за» проголосовало более половины зарегистрированных участников публичных слушаний, присутствующих на момент голосования.

Результаты проведения публичных слушаний считаются отрицательными, если по рассматриваемому вопросу «против» проголосовало более половины зарегистрированных участников публичных слушаний, присутствующих на момент голосования.

13. На основании протокола публичных слушаний организатор публичных слушаний осуществляет подготовку заключения о результатах публичных слушаний.

14. В заключении о результатах публичных слушаний должны быть указаны:

1) дата оформления заключения о результатах публичных слушаний;

2) наименование проекта, рассмотренного на публичных слушаниях, сведения о количестве участников публичных слушаний, которые приняли участие в публичных слушаниях;

3) реквизиты протокола публичных слушаний, на основании которого подготовлено заключение о результатах публичных слушаний;

4) содержание внесенных предложений и замечаний участников публичных слушаний с разделением на предложения и замечания граждан, являющихся участниками публичных слушаний и постоянно проживающих на территории, в пределах которой проводятся публичные слушания, и предложения и замечания иных участников публичных слушаний. В случае внесения несколькими участниками публичных слушаний одинаковых предложений и замечаний допускается обобщение таких предложений и замечаний;

5) аргументированные рекомендации организатора публичных слушаний о целесообразности или нецелесообразности учета внесенных участниками публичных слушаний предложений и замечаний и выводы по результатам публичных слушаний.

15. Заключение о результатах публичных слушаний подлежит опубликованию в порядке, установленном для официального опубликования муниципальных правовых актов, иной официальной информации, и размещается на официальном сайте и (или) в информационных системах.

16. В соответствии с ч. 13 ст. 31 Градостроительного кодекса Российской Федерации продолжительность публичных слушаний по проекту правил землепользования и застройки составляет не менее одного и не более трех месяцев со дня опубликования такого проекта.

17. Согласно ч. 14 ст. 31 Градостроительного кодекса Российской Федерации в случае подготовки изменений в правила землепользования и застройки в части внесения изменений в градостроительный регламент, установленный для конкретной территориальной зоны, а также в случае подготовки изменений в правила землепользования и застройки в связи с принятием решения о комплексном развитии территории, публичные слушания по внесению изменений в правила землепользования и застройки проводятся в границах территориальной зоны, для которой установлен такой градостроительный регламент, в границах территории, подлежащей комплексному развитию. В этих случаях срок проведения публичных слушаний не может быть более чем один месяц.

18. Публичные слушания по проекту решения о предоставлении разрешения на условно разрешенный вид использования земельного участка или объекта капитального строительства проводятся в порядке,

установленном статьями 5.1, 39 Градостроительного кодекса Российской Федерации, с учетом положений настоящей статьи.

19. Организатор публичных слушаний направляет сообщения о проведении публичных слушаний по проекту решения о предоставлении разрешения на условно разрешенный вид использования правообладателям земельных участков, имеющих общие границы с земельным участком, применительно к которому запрашивается данное разрешение, правообладателям объектов капитального строительства, расположенных на земельных участках, имеющих общие границы с земельным участком, применительно к которому запрашивается данное разрешение, и правообладателям помещений, являющихся частью объекта капитального строительства, применительно к которому запрашивается данное разрешение. Указанные сообщения направляются не позднее чем через семь рабочих дней со дня поступления заявления заинтересованного лица о предоставлении разрешения на условно разрешенный вид использования.

20. В случае, если условно разрешенный вид использования земельного участка или объекта капитального строительства включен в градостроительный регламент в установленном для внесения изменений в правила землепользования и застройки порядке после проведения публичных слушаний по инициативе физического или юридического лица, заинтересованного в предоставлении разрешения на условно разрешенный вид использования, решение о предоставлении разрешения на условно разрешенный вид использования такому лицу принимается без проведения публичных слушаний.

21. Публичные слушания по проекту решения о предоставлении разрешения на отклонение от предельных параметров разрешенного строительства, реконструкции объектов капитального строительства проводятся в порядке, установленном статьями 5.1, 40 Градостроительного кодекса Российской Федерации, с учетом положений настоящей статьи.

22. Проект решения о предоставлении разрешения на отклонение от предельных параметров разрешенного строительства, реконструкции объектов капитального строительства подготавливается в течение пятнадцати рабочих дней со дня поступления заявления о предоставлении такого разрешения и подлежит рассмотрению на публичных слушаниях, проводимых в порядке, установленном статьей 5.1 Градостроительного кодекса Российской Федерации, с учетом положений статьи 39 Градостроительного кодекса Российской Федерации, за исключением случая, указанного в части 1.1 статьи 40 Градостроительного кодекса Российской Федерации.

23. Срок проведения публичных слушаний со дня оповещения жителей Озерского городского округа об их проведении до дня опубликования заключения о результатах публичных слушаний определяется Уставом Озерского городского округа и (или) нормативным

правовым актом представительного органа муниципального образования и не может быть более одного месяца.

24. Со дня поступления в орган местного самоуправления уведомления о выявлении самовольной постройки от исполнительного органа государственной власти, должностного лица, государственного учреждения или органа местного самоуправления, указанных в части 2 статьи 55.32 Градостроительного кодекса Российской Федерации, не допускается предоставление разрешения на отклонение от предельных параметров разрешенного строительства, реконструкции объектов капитального строительства в отношении земельного участка, на котором расположена такая постройка, до ее сноса или приведения в соответствие с установленными требованиями, за исключением случаев, если по результатам рассмотрения данного уведомления органом местного самоуправления в исполнительный орган государственной власти, должностному лицу, в государственное учреждение или орган местного самоуправления, которые указаны в части 2 статьи 55.32 Градостроительного кодекса Российской Федерации и от которых поступило данное уведомление, направлено уведомление о том, что наличие признаков самовольной постройки не усматривается либо вступило в законную силу решение суда об отказе в удовлетворении исковых требований о сносе самовольной постройки или ее приведении в соответствие с установленными требованиями.

25. Расходы, связанные с организацией и проведением публичных слушаний по вопросу предоставления разрешения на условно разрешенный вид использования, а также по вопросу представления разрешения на отклонение от предельных параметров разрешенного строительства, реконструкции объектов капитального строительства, несет застройщик (заявитель); по вопросу об установлении (прекращении) публичного сервитута – инициатор установления (прекращения) публичного сервитута.

Глава 6. Изменение Правил землепользования и застройки населенного пункта

Статья 17. Порядок внесения изменений в Правила землепользования и застройки населенного пункта

1. Основаниями для рассмотрения главой Озерского городского округа вопроса о внесении изменений в правила землепользования и застройки являются:

1) несоответствие правил землепользования и застройки Генеральному плану Озерского городского округа (далее – Генеральный план), возникшее в результате внесения в Генеральный план изменений;

1.1) поступление от уполномоченного Правительством Российской Федерации федерального органа исполнительной власти обязательного для

исполнения в сроки, установленные законодательством Российской Федерации, предписания об устранении нарушений ограничений использования объектов недвижимости, установленных на приаэродромной территории, которые допущены в правилах землепользования и застройки поселения, городского округа, межселенной территории;

2) поступление предложений об изменении границ территориальных зон, изменении градостроительных регламентов;

3) несоответствие сведений о местоположении границ зон с особыми условиями использования территорий, территорий объектов культурного наследия, отображенных на карте градостроительного зонирования, содержащемся в Едином государственном реестре недвижимости описанию местоположения границ указанных зон, территорий;

4) несоответствие установленных градостроительным регламентом ограничений использования земельных участков и объектов капитального строительства, расположенных полностью или частично в границах зон с особыми условиями использования территорий, территорий достопримечательных мест федерального, регионального и местного значения, содержащимся в Едином государственном реестре недвижимости ограничениям использования объектов недвижимости в пределах таких зон, территорий;

5) установление, изменение, прекращение существования зоны с особыми условиями использования территории, установление, изменение границ территории объекта культурного наследия, территории исторического поселения федерального значения, территории исторического поселения регионального значения;

6) принятие решения о комплексном развитии территории;

7) обнаружение мест захоронений погибших при защите Отечества, расположенных в границах Озерского городского округа.

2. Предложения о внесении изменений в правила землепользования и застройки в комиссию направляются:

1) федеральными органами исполнительной власти в случаях, если правила землепользования и застройки могут воспрепятствовать функционированию, размещению объектов капитального строительства федерального значения;

2) органами исполнительной власти Челябинской области в случаях, если правила землепользования и застройки могут воспрепятствовать функционированию, размещению объектов капитального строительства регионального значения;

3) органом местного самоуправления Озерского городского округа в случаях, если правила землепользования и застройки могут воспрепятствовать функционированию, размещению объектов капитального строительства местного значения;

4) органом местного самоуправления Озерского городского округа в случаях, если необходимо совершенствовать порядок регулирования землепользования и застройки на соответствующих территории поселения, территории городского округа, межселенных территориях;

4.1) органом местного самоуправления Озерского городского округа в случаях обнаружения мест захоронений погибших при защите Отечества, расположенных в границах Озерского городского округа;

5) физическими или юридическими лицами в инициативном порядке либо в случаях, если в результате применения правил землепользования и застройки земельные участки и объекты капитального строительства не используются эффективно, причиняется вред их правообладателям, снижается стоимость земельных участков и объектов капитального строительства, не реализуются права и законные интересы граждан и их объединений;

6) уполномоченным федеральным органом исполнительной власти или юридическим лицом, созданным Российской Федерацией и обеспечивающим реализацию принятого Правительством Российской Федерации решения о комплексном развитии территории, которое создано Российской Федерацией или в уставном (складочном) капитале которого доля Российской Федерации составляет более 50 процентов, или дочерним обществом, в уставном (складочном) капитале которого более 50 процентов долей принадлежит такому юридическому лицу (далее - юридическое лицо, определенное Российской Федерацией);

7) высшим исполнительным органом государственной власти субъекта Российской Федерации, органом местного самоуправления, принявшими решение о комплексном развитии территории, юридическим лицом, определенным субъектом Российской Федерации и обеспечивающим реализацию принятого субъектом Российской Федерации, главой Озерского городского округа решения о комплексном развитии территории, которое создано субъектом Российской Федерации, муниципальным образованием или в уставном (складочном) капитале которого доля субъекта Российской Федерации, муниципального образования составляет более 50 процентов, или дочерним обществом, в уставном (складочном) капитале которого более 50 процентов долей принадлежит такому юридическому лицу (далее - юридическое лицо, определенное субъектом Российской Федерации), либо лицом, с которым заключен договор о комплексном развитии территории в целях реализации решения о комплексном развитии территории.

2.1. В случае, если правилами землепользования и застройки не обеспечена в соответствии с частью 3.1 статьи 31 Градостроительного кодекса Российской Федерации возможность размещения на территориях поселения, городского округа предусмотренных документами территориального планирования объектов федерального значения,

объектов регионального значения, объектов местного значения муниципального района (за исключением линейных объектов), уполномоченный федеральный орган исполнительной власти, уполномоченный орган исполнительной власти Челябинской области Российской Федерации, уполномоченный орган местного самоуправления направляют главе Озерского городского округа требование о внесении изменений в правила землепользования и застройки в целях обеспечения размещения указанных объектов.

2.2. В случае, предусмотренном частью 3.1 статьи 31 Градостроительного кодекса Российской Федерации, глава Озерского городского округа обеспечивает внесение изменений в правила землепользования и застройки в течение тридцати дней со дня получения указанного в части 3.1 статьи 31 Градостроительного кодекса Российской Федерации требования.

2.3. В целях внесения изменений в правила землепользования и застройки в случаях, предусмотренных пунктами 3 - 6 части 2 и частью 3.1 статьи 31 Градостроительного кодекса Российской Федерации, а также в случае однократного изменения видов разрешенного использования, установленных градостроительным регламентом для конкретной территориальной зоны, без изменения ранее установленных предельных параметров разрешенного строительства, реконструкции объектов капитального строительства и (или) в случае однократного изменения одного или нескольких предельных параметров разрешенного строительства, реконструкции объектов капитального строительства, установленных градостроительным регламентом для конкретной территориальной зоны, не более чем на десять процентов проведение общественных обсуждений или публичных слушаний, опубликование сообщения о принятии решения о подготовке проекта о внесении изменений в правила землепользования и застройки и подготовка предусмотренного частью 4 статьи 31 Градостроительного кодекса Российской Федерации заключения комиссии не требуются.

2.4. В случае внесения изменений в правила землепользования и застройки в целях реализации решения о комплексном развитии территории, в том числе в соответствии с частью 5.2 статьи 30 Градостроительного кодекса Российской Федерации, такие изменения должны быть внесены в срок не позднее чем девяносто дней со дня утверждения проекта планировки территории в целях ее комплексного развития.

2.5. Внесение изменений в правила землепользования и застройки в связи с обнаружением мест захоронений погибших при защите Отечества, расположенных в границах Озерского городского округа, осуществляется в течение шести месяцев с даты обнаружения таких мест, при этом проведение общественных обсуждений или публичных слушаний не требуется.

3. Комиссия в соответствии со сроками, установленными Градостроительным кодексом Российской Федерации, осуществляет подготовку заключения, в котором содержатся рекомендации о внесении в соответствии с поступившим предложением изменения в правила землепользования и застройки или об отклонении такого предложения с указанием причин отклонения, и направляет это заключение главе Озерского городского округа.

3.1 Проект о внесении изменений в правила землепользования и застройки, предусматривающих приведение данных правил в соответствие с ограничениями использования объектов недвижимости, установленными на приаэродромной территории, рассмотрению комиссией не подлежит.

4. Глава Озерского городского округа с учетом рекомендаций, содержащихся в заключении комиссии, в срок, установленный Градостроительным кодексом Российской Федерации, принимает решение о подготовке проекта о внесении изменения в правила землепользования и застройки или об отклонении предложения о внесении изменения в данные правила с указанием причин отклонения и направляет копию такого решения заявителем.

4.1. В случае, если утверждение изменений в правила землепользования и застройки осуществляется представительным органом местного самоуправления, проект о внесении изменений в правила землепользования и застройки, направленный в представительный орган местного самоуправления, подлежит рассмотрению на заседании указанного органа не позднее дня проведения заседания, следующего за ближайшим заседанием.

5. Глава местной администрации после поступления от уполномоченного Правительством Российской Федерации федерального органа исполнительной власти предписания, указанного в пункте 1.1 части 2 статьи 33 Градостроительного кодекса Российской Федерации, обязан принять решение о внесении изменений в правила землепользования и застройки. Предписание, указанное в пункте 1.1 части 2 статьи 33 Градостроительного кодекса Российской Федерации, может быть обжаловано главой местной администрации в суд.

6. Со дня поступления в орган местного самоуправления уведомления о выявлении самовольной постройки от исполнительного органа государственной власти, должностного лица, государственного учреждения или органа местного самоуправления, указанных в части 2 статьи 55.32 Градостроительного кодекса Российской Федерации, не допускается внесение в правила землепользования и застройки изменений, предусматривающих установление применительно к территориальной зоне, в границах которой расположена такая постройка, вида разрешенного использования земельных участков и объектов капитального строительства, предельных параметров разрешенного строительства, реконструкции объектов капитального строительства, которым

соответствуют вид разрешенного использования и параметры такой постройки, до ее сноса или приведения в соответствие с установленными требованиями, за исключением случаев, если по результатам рассмотрения данного уведомления органом местного самоуправления в исполнительный орган государственной власти, должностному лицу, в государственное учреждение или в орган местного самоуправления, которые указаны в части 2 статьи 55.32 Градостроительного кодекса Российской Федерации и от которых поступило данное уведомление, направлено уведомление о том, что наличие признаков самовольной постройки не усматривается либо вступило в законную силу решение суда об отказе в удовлетворении исковых требований о сносе самовольной постройки или ее приведении в соответствие с установленными требованиями.

7. В случаях, предусмотренных пунктами 3 - 5 части 2 статьи 33 Градостроительного кодекса Российской Федерации, исполнительный орган государственной власти или орган местного самоуправления, уполномоченные на установление зон с особыми условиями использования территорий, границ территорий объектов культурного наследия, утверждение границ территорий исторических поселений федерального значения, исторических поселений регионального значения, направляет главе Озерского городского округа требование об отображении в правилах землепользования и застройки границ зон с особыми условиями использования территорий, территорий объектов культурного наследия, территорий исторических поселений федерального значения, территорий исторических поселений регионального значения, установления ограничений использования земельных участков и объектов капитального строительства в границах таких зон, территорий.

8. В случае поступления требования, предусмотренного частью 8 статьи 33 Градостроительного кодекса Российской Федерации, поступления от органа регистрации прав сведений об установлении, изменении или прекращении существования зоны с особыми условиями использования территории, о границах территории объекта культурного наследия либо со дня выявления предусмотренных пунктами 3 - 5 части 2 статьи 33 Градостроительного кодекса Российской Федерации оснований для внесения изменений в правила землепользования и застройки глава Озерского городского округа обязан обеспечить внесение изменений в правила землепользования и застройки путем их уточнения в соответствии с таким требованием. При этом утверждение изменений в правила землепользования и застройки в целях их уточнения в соответствии с требованием, предусмотренным частью 8 статьи 33 Градостроительного кодекса Российской Федерации, не требуется.

9. Срок уточнения правил землепользования и застройки в соответствии с частью 9 статьи 33 Градостроительного кодекса Российской Федерации в целях отображения границ зон с особыми

условиями использования территорий, территорий объектов культурного наследия, территорий исторических поселений федерального значения, территорий исторических поселений регионального значения, установления ограничений использования земельных участков и объектов капитального строительства в границах таких зон, территорий не может превышать шесть месяцев со дня поступления требования, предусмотренного частью 8 статьи 33 Градостроительного кодекса Российской Федерации, поступления от органа регистрации прав сведений об установлении, изменении или прекращении существования зоны с особыми условиями использования территории, о границах территории объекта культурного наследия либо со дня выявления предусмотренных пунктами 3 - 5 части 2 статьи 33 Градостроительного кодекса Российской Федерации оснований для внесения изменений в правила землепользования и застройки.

10. Внесение изменений в правила землепользования и застройки осуществляется в порядке, предусмотренном статьями 31 и 32 Градостроительного кодекса Российской Федерации, с учетом особенностей, установленных статьей 33 Градостроительного кодекса Российской Федерации.

Часть 2. Градостроительные регламенты.

Глава 7. Карта градостроительного зонирования. Градостроительные регламенты.

Статья 18. Порядок установления территориальных зон

1. Территориальные зоны установлены с учетом:
 - 1) возможности сочетания в пределах одной территориальной зоны различных видов существующего и планируемого использования земельных участков;
 - 2) функциональных зон и параметров их планируемого развития, определенных генеральным планом деревни Новая Теча;
 - 3) определенных Градостроительным кодексом РФ территориальных зон;
 - 4) сложившейся планировки территории и существующего землепользования;
 - 5) планируемых изменений границ земель различных категорий в соответствии с документами территориального планирования Озерского городского округа и документацией по планировке территории деревни Новая Теча;
 - 6) предотвращения возможности причинения вреда объектам капитального строительства, расположенным на смежных земельных участках.

2. Границы территориальных зон установлены по:
- 1) линиям магистралей, улиц, проездов, разделяющим транспортные потоки противоположных направлений;
 - 2) красным линиям;
 - 3) границам земельных участков;
 - 4) естественным границам природных объектов;
 - 5) иным границам.
3. Границы зон с особыми условиями использования территорий, границы территорий объектов культурного наследия, устанавливаемые в соответствии с законодательством РФ, могут не совпадать с границами территориальных зон.

Статья 19. Перечень территориальных зон, выделенных на карте градостроительного зонирования

На карте градостроительного зонирования территории в деревне Новая Теча выделены следующие виды территориальных зон:

Кодовое название	Виды территориальных зон
	Жилые зоны
Ж-1	Зона застройки индивидуальными жилыми домами
	Общественно-деловые зоны
О-1	Зона делового, общественного и коммерческого назначения
	Рекреационные зоны
Р-1	Зона лесопарков, городских лесов и отдыха
	Зоны инженерно-транспортной инфраструктуры
ИТ-1	Зона основных транспортных, инженерных коммуникаций и сооружений

Статья 20. Виды разрешенного использования земельных участков и объектов капитального строительства

1. Разрешенное использование земельных участков и объектов капитального строительства может быть следующих видов:
- 1) основные виды разрешенного использования;
 - 2) условно разрешенные виды использования;
 - 3) вспомогательные виды разрешенного использования, допустимые только в качестве дополнительных по отношению к основным видам разрешенного использования и условно разрешенным видам использования и осуществляемые совместно с ними.
2. Применительно к каждой территориальной зоне установлены виды разрешенного использования земельных участков и объектов капитального строительства.

Для каждого земельного участка и иного объекта недвижимости разрешенным считается такое использование, которое соответствует градостроительному регламенту.

3. Изменение одного вида разрешенного использования земельных участков и объектов капитального строительства на другой вид такого использования осуществляется в соответствии с градостроительным регламентом при условии соблюдения требований технических регламентов.

4. Основные и вспомогательные виды разрешенного использования земельных участков и объектов капитального строительства правообладателями земельных участков и объектов капитального строительства, за исключением органов государственной власти, органов местного самоуправления муниципального образования, государственных и муниципальных учреждений, государственных и муниципальных унитарных предприятий, выбираются самостоятельно без дополнительных разрешений и согласования.

5. Решения об изменении одного вида разрешенного использования земельных участков и объектов капитального строительства, расположенных на землях, на которые действие градостроительных регламентов не распространяется, на другой вид такого использования, принимаются в соответствии с федеральными законами.

6. Предоставление разрешения на условно разрешенный вид использования земельного участка или объекта капитального строительства осуществляется в порядке, предусмотренном статьей 11 настоящих Правил.

Статья 22. Описание зон. Градостроительные регламенты по видам и параметрам разрешенного использования объектов недвижимости для каждой территориальной зоны

Статья исключена решением Собрании депутатов Озерского городского округа от 22.12.2022 № 226.

Статья 23. Градостроительные регламенты. Жилые зоны

Ж-1 ЗОНА ЗАСТРОЙКИ ИНДИВИДУАЛЬНЫМИ ЖИЛЫМИ ДОМАМИ

1. Зона предназначена для индивидуального жилищного строительства, ведения личного подсобного хозяйства, садоводства и огородничества.

Допускается размещение объектов социального и культурно-бытового обслуживания населения, иных объектов согласно градостроительным регламентам.

2. Основные виды разрешенного использования земельных участков и объектов капитального строительства:

Наименование вида разрешенного использования	Код (числовое обозначение) вида разрешенного использования
Для индивидуального жилищного строительства	2.1
Для ведения личного подсобного хозяйства (приусадебный земельный участок)	2.2
Предоставление коммунальных услуг	3.1.1
Амбулаторно-поликлиническое обслуживание	3.4.1
Дошкольное, начальное и среднее общее образование	3.5.1
Трубопроводный транспорт	7.5
Обеспечение внутреннего правопорядка	8.3
Ведение огородничества	13.1
Ведение садоводства	13.2
<p>Примечание:</p> <p>1. Ограничения в использовании для видов разрешенного использования с кодами 2.1, 2.2, 13.2:</p> <p>1.1. на одном земельном участке допускается размещение только одного жилого (садового) дома;</p> <p>1.2. к земельному участку должен быть обеспечен доступ (проход или проезд от земельных участков общего пользования), в том числе путем установления сервитута.</p>	

Условно разрешенные виды использования земельных участков и объектов капитального строительства:

Наименование вида разрешенного использования	Код (числовое обозначение) вида разрешенного использования
Бытовое обслуживание	3.3
Общественное питание	4.6
Гостиничное обслуживание	4.7
Магазины	4.4
Благоустройство территории	12.0.2

Вспомогательные виды разрешенного использования земельных участков и объектов капитального строительства не подлежат установлению.

3. Предельные (минимальные и (или) максимальные) размеры земельных участков и предельные параметры разрешенного строительства, реконструкции объектов капитального строительства:

№ п/п	Показатель	Предельные значения
1.	Минимальные размеры земельных участков	
	для вида разрешенного использования с кодом 2.1	500 м ²
	для вида разрешенного использования с кодом 2.2	1000 м ²
	для видов разрешенного использования с кодами 13.1, 13.2	300 м ²
	для иных видов деятельности	не подлежат установлению
2.	Максимальные размеры земельных участков	
	для вида разрешенного использования с кодом 13.2	1500 м ²
	для видов разрешенного использования с кодами 2.1, 2.2	2000 м ²
	для вида разрешенного использования с кодом 13.1	1000 м ²
	для иных видов деятельности	не подлежат установлению
3.	Минимальные отступы от границ земельных участков в целях определения мест допустимого размещения зданий, строений, сооружений, за пределами которых запрещено строительство зданий, строений, сооружений	3 м
4.	Минимальное расстояние от красных линий до жилых зданий:	
	в сохраняемой застройке	в соответствии со сложившейся линией застройки
	при реконструкции и новом строительстве отступ жилых зданий от красных линий: - улиц - проездов	не менее 5 м не менее 3 м
5.	Минимальное расстояние от границ соседнего участка до:	
	основного строения	3 м

	других построек: бани, гаража, сарая и др.	1 м
6.	Минимальное расстояние от окон жилых комнат до стен соседнего дома и хозяйственных построек (бани, гаража, сарая), расположенных на соседних земельных участках	6 м
7.	Минимальное расстояние между фронтальной границей участка:	
	и садовым домом	3 м
	и хозяйственными постройками	5 м
8.	Минимальное расстояние от границ соседнего участка до строений и сельскохозяйственных культур, а также между строениями:	
	садового дома	3 м
	постройки для содержания мелкого скота и птицы	4 м
	других построек	1 м
	для стволов деревьев:	
- высокорослых	4 м	
- среднерослых	2 м	
- кустарника	1 м	
9.	Минимальные расстояния между постройками по санитарно-бытовым условиям*:	
	от жилого/садового дома до душа, бани (сауны), уборной	8 м
	от колодца/скважины до уборной и компостного устройства	8 м
10.	Предельное количество этажей зданий, строений, сооружений:	
	для видов разрешенного использования с кодами 2.1, 2.2, 13.2	количество надземных этажей не более чем 3, высотой не более 20 м
	для вида разрешенного использования с кодом 4.4	2 этажа
11.	Площадь территории, занимаемой спортивными и детскими площадками, площадками для отдыха, в границах жилого квартала (микрорайона)	не менее 10 % от общей площади квартала (микрорайона) жилой зоны
12.	Максимальный процент застройки в границах земельного участка, определяемый как отношение суммарной площади земельного участка, которая может быть застроена, ко всей площади земельного	

	участка**:	
	для видов разрешенного использования с кодами 2.1, 2.2	не менее 20 % от площади земельного участка
	для вида разрешенного использования с кодом 13.2	не более 30 %
	для вида разрешенного использования с кодом 4.4	60 %
13.	Коэффициент застройки**:	
	для видов разрешенного использования с кодами 2.1, 2.2	0,2
14.	Коэффициент плотности застройки**:	
	для видов разрешенного использования с кодами 2.1, 2.2	0,4

Примечание:

1. * - Указанные расстояния должны соблюдаться как между постройками на одном участке, так и между постройками, расположенными на смежных участках.

2. ** - С учетом необходимых по расчету гаражей, стоянок для автомобилей, площадок и других объектов благоустройства.

3. Требования к ограждению земельных участков:

3.1. со стороны улиц ограждения должны быть единообразными, как минимум на протяжении одного квартала с обеих сторон улицы, и не превышать по высоте 1,8 м;

3.2. между соседними участками должны быть проветриваемые (сетчатые или решетчатые) и иметь высоту не более 1,8 м (по согласованию со смежными землепользователями – сплошные, высотой не более 1,6 м).

Пределные параметры разрешенного строительства, реконструкции иных объектов капитального строительства не подлежат установлению.

4. Противопожарные расстояния между садовыми домами, жилыми домами, расположенными на соседних участках, в зависимости от материала несущих и ограждающих конструкций:

	Материал несущих и ограждающих конструкций строения	Расстояния, м		
		А	Б	В
А	Камень, бетон, железобетон и другие негорючие материалы	6	8	10
Б	То же, с деревянными перекрытиями и покрытиями, защищенными негорючими и трудногорючими материалами	8	10	12
В	Древесина, каркасные ограждающие конструкции из негорючих, трудногорючих и горючих материалов	10	12	15

	Материал несущих и ограждающих конструкций строения	Расстояния, м		
		А	Б	В
Примечание:				
1. Противопожарные расстояния между строениями и сооружениями в пределах одного садового участка не нормируются.				
2. Допускается группировать и блокировать садовые и жилые дома на двух соседних участках при однорядной застройке и на четырех соседних участках при двухрядной застройке. При этом противопожарные расстояния между садовыми и жилыми домами в каждой группе не нормируются, а минимальные расстояния между крайними жилыми домами групп принимаются в соответствии с указанными в таблице.				

5. Внешний вид зданий, строений, сооружений для видов разрешенного использования с кодами 3.1.1, 3.4.1, 3.5.1, 3.3, 4.4, 4.6, 4.7, 8.3, расположенных в территориальной зоне Ж-1, должен соответствовать согласованному в установленном муниципальными правовыми актами порядке архитектурно-градостроительному облику объектов капитального строительства.

6. Ограничения использования земельных участков и объектов капитального строительства, устанавливаемые в соответствии с законодательством Российской Федерации.

Использование земельных участков и объектов капитального строительства должно соответствовать:

1) предельным параметрам разрешенного строительства, реконструкции объектов капитального строительства;

2) режиму зон с особыми условиями использования территории, в том числе:

- режиму охранных зон, устанавливаемому Правительством Российской Федерации;

- режиму санитарно-защитных зон, установленному санитарно-эпидемиологическим правилами и нормативами, действующими на территории Российской Федерации;

- режиму зон охраны объектов культурного наследия (памятников истории и культуры) народов Российской Федерации, установленному законодательством об охране объектов культурного наследия на территории Российской Федерации;

- режиму водоохраных зон, установленному Водным кодексом Российской Федерации;

- режиму зон санитарной охраны источников питьевого и хозяйственно-бытового водоснабжения, установленному санитарно-эпидемиологическим правилами и нормативами, действующими на территории Российской Федерации;

3) минимально допустимым расстояниям до объектов инженерной инфраструктуры, устанавливаемым действующими на территории Российской Федерации соответствующими нормативными документами;

4) действующему на территории Российской Федерации законодательству, в том числе градостроительным и техническим регламентам, строительным, санитарным, экологическим, технологическим нормам и правилам, а также местным нормативам градостроительного проектирования.

Статья 24. Градостроительные регламенты. Общественно-деловые зоны

О-1 ЗОНА ДЕЛОВОГО, ОБЩЕСТВЕННОГО И КОММЕРЧЕСКОГО НАЗНАЧЕНИЯ

1. Зона делового, общественного и коммерческого назначения выделена для создания правовых условий формирования разнообразных объектов городского значения, связанных, прежде всего с удовлетворением периодических и эпизодических потребностей населения в обслуживании при соблюдении нижеприведенных видов разрешенного использования земельных участков и объектов капитального строительства.

2. Основные виды разрешенного использования земельных участков и объектов капитального строительства:

Наименование вида разрешенного использования	Код (числовое обозначение) вида разрешенного использования
Предоставление коммунальных услуг	3.1.1
Оказание услуг связи	3.2.3
Бытовое обслуживание	3.3
Амбулаторно-поликлиническое обслуживание	3.4.1
Дошкольное, начальное и среднее общее образование	3.5.1
Трубопроводный транспорт	7.5
Обеспечение внутреннего правопорядка	8.3

Условно разрешенные виды использования земельных участков и объектов капитального строительства:

Наименование вида разрешенного использования	Код (числовое обозначение) вида разрешенного использования
Общественное питание	4.6
Гостиничное обслуживание	4.7

Магазины	4.4
----------	-----

Вспомогательные виды разрешенного использования земельных участков и объектов капитального строительства не подлежат установлению.

3. Предельные (минимальные и (или) максимальные) размеры земельных участков и предельные параметры разрешенного строительства, реконструкции объектов капитального строительства.

№ п/п	Показатель	Предельные значения
1.	Минимальные размеры земельных участков*	не подлежат установлению
2.	Максимальные размеры земельных участков	не подлежат установлению
3.	Минимальные отступы от границ земельных участков в целях определения мест допустимого размещения зданий, строений, сооружений, за пределами которых запрещено строительство зданий, строений, сооружений:	3 м
4.	Предельное количество этажей зданий, строений, сооружений:	
	для видов разрешенного использования с кодами 3.3, 3.5.1, 4.4, 4.6, 4.7, 8.3	2 этажа
5.	Максимальный процент застройки в границах земельного участка, определяемый как отношение суммарной площади земельного участка, которая может быть застроена, ко всей площади земельного участка**	80 %
6.	Минимальное расстояние между отдельными зданиями, сооружениями на участке учреждения	в соответствии с требованиями СП 2.4.3648-20 и действующими строительными нормами и правилами
7.	Расстояния между жилыми домами, жилыми и общественными зданиями	на основании расчетов инсоляции и освещенности и норм противопожарной безопасности
8.	Коэффициент застройки**	0,8

9.	Коэффициент плотности застройки**	2,4
10.	Минимальное количество машино-мест для хранения индивидуального автотранспорта на территории земельного участка	в соответствии с п. 81 (таблица 13) МНПП***
<p>Примечание:</p> <p>1. * - Минимальный размер земельного участка должен обеспечивать использование данного земельного участка, а также расположенного на нем объекта капитального строительства.</p> <p>2. ** - С учетом необходимых по расчету учреждений и предприятий обслуживания гаражей, стоянок для автомобилей, зеленых насаждений, площадок и других объектов благоустройства.</p> <p>3. *** - Местные нормативы градостроительного проектирования Озерского городского округа Челябинской области.</p>		

Предельные параметры разрешенного строительства, реконструкции иных объектов капитального строительства не подлежат установлению.

4. Внешний вид зданий, строений, сооружений для видов разрешенного использования с кодами 3.1.1, 3.2.3, 3.3, 3.4.1, 3.5.1, 4.4, 4.6, 4.7, 8.3, расположенных в территориальной зоне О-1, должен соответствовать согласованному в установленном муниципальными правовыми актами порядке архитектурно-градостроительному облику объектов капитального строительства.

5. Ограничения использования земельных участков и объектов капитального строительства, устанавливаемые в соответствии с законодательством Российской Федерации.

Использование земельных участков и объектов капитального строительства должно соответствовать:

1) предельным параметрам разрешенного строительства, реконструкции объектов капитального строительства;

2) режиму зон с особыми условиями использования территории, в том числе:

- режиму охранных зон, устанавливаемому Правительством Российской Федерации;

- режиму санитарно-защитных зон, установленному санитарно-эпидемиологическим правилами и нормативами, действующими на территории Российской Федерации;

- режиму зон охраны объектов культурного наследия (памятников истории и культуры) народов Российской Федерации, установленному законодательством об охране объектов культурного наследия на территории Российской Федерации;

- режиму водоохраных зон, установленному Водным кодексом Российской Федерации;

- режиму зон санитарной охраны источников питьевого и хозяйственно-бытового водоснабжения, установленному санитарно-эпидемиологическим правилами и нормативами, действующими на

территории Российской Федерации;

3) минимально допустимым расстояниям до объектов инженерной инфраструктуры, устанавливаемым действующими на территории Российской Федерации соответствующими нормативными документами;

4) действующему на территории Российской Федерации законодательству, в том числе градостроительным и техническим регламентам, строительным, санитарным, экологическим, технологическим нормам и правилам, а также местным нормативам градостроительного проектирования.

Статья 25. Градостроительные регламенты. Рекреационные зоны

Р-1 ЗОНА ЛЕСОПАРКОВ, ГОРОДСКИХ ЛЕСОВ И ОТДЫХА

1. Зона предназначена для сохранения природного ландшафта, экологически чистой окружающей среды, а также для организации отдыха и досуга населения. Хозяйственная деятельность на территории зоны осуществляется в соответствии с режимом, установленным для лесов зеленой зоны, на основе лесного законодательства; допускается строительство обслуживающих культурно-развлекательных объектов, спортивных сооружений и комплексов, связанных с выполнением рекреационных функций территории.

2. Основные виды разрешенного использования земельных участков и объектов капитального строительства:

Наименование вида разрешенного использования	Код (числовое обозначение) вида разрешенного использования
Предоставление коммунальных услуг	3.1.1
Парки культуры и отдыха	3.6.2
Площадки для занятий спортом	5.1.3
Трубопроводный транспорт	7.5
Охрана природных территорий	9.1
Благоустройство территории	12.0.2

Условно разрешенные виды использования земельных участков и объектов капитального строительства:

Наименование вида разрешенного использования	Код (числовое обозначение) вида разрешенного
----------------------------------------------	----------------------------------------------

	использования
Магазины	4.4
Общественное питание	4.6
Общее пользование водными объектами	11.1

Вспомогательные виды разрешенного использования земельных участков и объектов капитального строительства не подлежат установлению.

3. Предельные (минимальные и (или) максимальные) размеры земельных участков и предельные параметры разрешенного строительства, реконструкции объектов капитального строительства.

№ п/п	Показатель	Предельные значения
1.	Минимальные размеры земельных участков	не подлежат установлению
2.	Максимальные размеры земельных участков	не подлежат установлению
3.	Минимальные отступы от границ земельных участков в целях определения мест допустимого размещения зданий, строений, сооружений, за пределами которых запрещено строительство зданий, строений, сооружений	3 м
4.	Предельное количество этажей или предельная высота зданий, строений, сооружений:	
	для видов разрешенного использования с кодами 4.4, 4.6	1 этаж
5.	Максимальный процент застройки в границах земельного участка, определяемый как отношение суммарной площади земельного участка, которая может быть застроена, ко всей площади земельного участка	не подлежит установлению

Предельные (минимальные и (или) максимальные) размеры земельных участков и предельные параметры разрешенного строительства, реконструкции иных объектов капитального строительства не подлежат установлению.

4. Внешний вид зданий, строений, сооружений для видов разрешенного использования с кодами 3.1.1, 4.4, 4.6, расположенных в территориальной зоне Р-1, должен соответствовать согласованному в установленном муниципальными правовыми актами порядке архитектурно-градостроительному облику объектов капитального строительства.

5. Ограничения использования земельных участков и объектов капитального строительства, устанавливаемые в соответствии с законодательством Российской Федерации.

Использование земельных участков и объектов капитального строительства должно соответствовать:

1) предельным параметрам разрешенного строительства, реконструкции объектов капитального строительства;

2) режиму зон с особыми условиями использования территории, в том числе:

- режиму охранных зон, устанавливаемому Правительством Российской Федерации;

- режиму санитарно-защитных зон, установленному санитарно-эпидемиологическими правилами и нормативами, действующими на территории Российской Федерации;

- режиму зон охраны объектов культурного наследия (памятников истории и культуры) народов Российской Федерации, установленному законодательством об охране объектов культурного наследия на территории Российской Федерации;

- режиму водоохраных зон, установленному Водным кодексом Российской Федерации;

- режиму зон санитарной охраны источников питьевого и хозяйственно-бытового водоснабжения, установленному санитарно-эпидемиологическими правилами и нормативами, действующими на территории Российской Федерации;

3) минимально допустимым расстояниям до объектов инженерной инфраструктуры, устанавливаемыми действующими на территории Российской Федерации соответствующими нормативными документами;

4) действующему на территории Российской Федерации законодательству, в том числе градостроительным и техническим регламентам, строительным, санитарным, экологическим, технологическим нормам и правилам, а также местным нормативам градостроительного проектирования.

Статья 26. Градостроительные регламенты. Зоны инженерно-транспортной инфраструктуры

ИТ-1 ЗОНА ОСНОВНЫХ ИНЖЕНЕРНЫХ, ТРАНСПОРТНЫХ КОММУНИКАЦИЙ И СООРУЖЕНИЙ

1. Основные виды разрешенного использования земельных участков и объектов капитального строительства:

Наименование вида разрешенного использования	Код (числовое обозначение) вида разрешенного использования
Предоставление коммунальных услуг	3.1.1

Связь	6.8
Трубопроводный транспорт	7.5
Улично-дорожная сеть	12.0.1
Благоустройство территории	12.0.2

Вспомогательные виды разрешенного использования земельных участков и объектов капитального строительства не подлежат установлению.

Условно разрешенные виды использования земельных участков и объектов капитального строительства не подлежат установлению.

2. Предельные (минимальные и (или) максимальные) размеры земельных участков и предельные параметры разрешенного строительства, реконструкции объектов капитального строительства:

№ п/п	Показатель	Предельные значения
1.	Минимальные размеры земельных участков*	не подлежат установлению
2.	Максимальные размеры земельных участков	не подлежат установлению
3.	Минимальные отступы от границ земельных участков в целях определения мест допустимого размещения зданий, строений, сооружений, за пределами которых запрещено строительство зданий, строений, сооружений	1 м
4.	Предельное количество этажей или предельная высота зданий, строений, сооружений	не подлежит установлению
5.	Максимальный процент застройки в границах земельного участка, определяемый как отношение суммарной площади земельного участка, которая может быть застроена, ко всей площади земельного участка	80%
6.	Коэффициент застройки	0,8
7.	Коэффициент плотности застройки	2,4
Примечание: 1. * - Минимальный размер земельного участка должен обеспечивать использование данного земельного участка, а также расположенного на нем объекта капитального строительства.		

3. Ограничения использования земельных участков и объектов капитального строительства, устанавливаемые в соответствии с законодательством Российской Федерации.

Использование земельных участков и объектов капитального строительства должно соответствовать:

1) предельным параметрам разрешенного строительства, реконструкции объектов капитального строительства;

2) режиму зон с особыми условиями использования территории, в том числе:

- режиму охранных зон, устанавливаемому Правительством Российской Федерации;

- режиму санитарно-защитных зон, установленному санитарно-эпидемиологическими правилами и нормативами, действующими на территории Российской Федерации;

- режиму зон охраны объектов культурного наследия (памятников истории и культуры) народов Российской Федерации, установленному законодательством об охране объектов культурного наследия на территории Российской Федерации;

- режиму водоохраных зон, установленному Водным кодексом Российской Федерации;

- режиму зон санитарной охраны источников питьевого и хозяйственно-бытового водоснабжения, установленному санитарно-эпидемиологическими правилами и нормативами, действующими на территории Российской Федерации;

3) минимально допустимым расстояниям до объектов инженерной инфраструктуры, устанавливаемыми действующими на территории Российской Федерации соответствующими нормативными документами;

4) действующему на территории Российской Федерации законодательству, в том числе градостроительным и техническим регламентам, строительным, санитарным, экологическим, технологическим нормам и правилам, а также местным нормативам градостроительного проектирования.

Статья 27. Санитарные, защитные и санитарно-защитные зоны

Предприятия, группы предприятий, их отдельные здания и сооружения с технологическими процессами, являющиеся источниками негативного воздействия на среду обитания и здоровье человека, необходимо отделять от жилой застройки санитарно-защитными зонами.

Санитарно-защитная зона (СЗЗ) отделяет территорию промышленной площадки от жилой застройки, ландшафтно-рекреационной зоны, зоны отдыха с обязательным обозначением границ специальными информационными знаками.

Границей жилой застройки является линия, ограничивающая размещение жилых зданий, строений, наземных сооружений и отстоящая от красной линии на расстояние, которое определяется градостроительными нормативами.

Санитарно-защитная зона является обязательным элементом любого объекта, который является источником воздействия на среду обитания и здоровья человека. Использование площадей СЗЗ осуществляется с учетом ограничений, установленных действующим законодательством.

Санитарно-защитная зона утверждается в установленном порядке в соответствии с законодательством Российской Федерации при наличии санитарно-эпидемиологического заключения о соответствии санитарным нормам и правилам.

Территория санитарно-защитной зоны предназначена для:

- обеспечения снижения уровня воздействия до требуемых гигиенических нормативов по всем факторам воздействия за ее пределами;
- создания санитарно-защитного барьера между территорией предприятия (группы предприятий) и территорией жилой застройки;
- организации дополнительных озелененных площадей, обеспечивающих экранирование, ассимиляцию и фильтрацию загрязнителей атмосферного воздуха и повышения комфортности микроклимата.

В проектной, проектной документации на строительство новых, реконструкцию или техническое перевооружение действующих предприятий и сооружений должны быть предусмотрены мероприятия и средства на организацию и благоустройство санитарно-защитных зон, включая переселение жителей, в случае необходимости. Проект организации, благоустройства и озеленения представляется одновременно с проектом на строительство (реконструкцию, техническое перевооружение) предприятия.

Статья 28. Водоохранные зоны

Размещение промышленных предприятий в прибрежных полосах (зонах) водоемов допускается только при необходимости непосредственного примыкания площадки предприятия к водоемам по согласованию с органами по регулированию использования и охране вод в соответствии с законодательством. Число и протяженность примыканий площадок предприятий к водоемам должны быть минимальными.

При размещении сельскохозяйственных предприятий на прибрежных участках водоемов и при отсутствии непосредственной связи предприятий с ними следует предусматривать незастроенную прибрежную полосу шириной не менее 40 м.

При размещении складов минеральных удобрений и химических средств защиты растений, животноводческих и птицеводческих предприятий должны быть предусмотрены необходимые меры, исключающие попадание указанных веществ, навозных стоков и помета в водоемы.

В пределах водоохранных зон по берегам озер выделяются прибрежные полосы, представляющие собой территорию строгого ограничения хозяйственной деятельности.

В водоохранных зонах озер запрещается:

– размещение полигонов для твердых бытовых отходов и не утилизированных промышленных отходов, складов ядохимикатов, минеральных удобрений и горюче-смазочных материалов, площадок для заправки аппаратуры ядохимикатами, животноводческих комплексов и ферм, мест захоронения;

– строительство новых и расширение действующих объектов производственной и социальной сферы без согласования с органами по охране природы и государственного санитарно-эпидемиологического надзора.

Статья 29. Описание установленных санитарно-защитными зонами, водоохранными зонами и иными зонами с особыми условиями использования территорий ограничений использования земельных участков и объектов капитального строительства, расположенных в этих зонах

1. Использование земельных участков и объектов капитального строительства, расположенных в пределах зон, обозначенных на картах статей 30, 31, 32 настоящих Правил, определяется:

- градостроительными регламентами, определенными главой 7 применительно к соответствующим территориальным зонам, обозначенным на карте статьи 30 настоящих Правил, с учетом ограничений, определенных настоящей статьей;

- ограничениями, установленными законами, иными нормативными правовыми актами применительно к санитарно-защитным зонам, водоохраным зонам, иным зонам ограничений.

2. Земельные участки и объекты капитального строительства, которые расположены в пределах зон, обозначенных на карте статей 31, 32 настоящих Правил, чьи характеристики не соответствуют ограничениям, установленным законами, иными нормативными правовыми актами применительно к санитарно-защитным зонам, водоохраным зонам, иным зонам ограничений, являются несоответствующими настоящим Правилам.

3. Ограничения использования земельных участков и объектов капитального строительства, расположенных в санитарно-защитных зонах, водоохраных зонах, установлены следующими нормативными правовыми актами:

- Водный кодекс Российской Федерации;
- Земельный кодекс Российской Федерации;
- Федеральный закон от 10.01.2002 № 7-ФЗ «Об охране окружающей среды»;
- Федеральный закон от 30.03.99 № 52-ФЗ «О санитарно-эпидемиологическом благополучии населения»;
- Федеральный закон от 04.05.99 № 96-ФЗ «Об охране атмосферного воздуха»;

Санитарно-эпидемиологические правила и нормативы СанПиН 2.2.1/2.1.1.1200-03 «Санитарно-защитные зоны и санитарная классификация предприятий, сооружений и иных объектов»;

– Санитарно-эпидемиологические правила СП 2.2.1.1312-03 «Гигиенические требования к проектированию вновь строящихся и реконструируемых промышленных предприятий»;

– Санитарно-эпидемиологические правила и нормативы СанПиН 2.1.2882-11 «Гигиенические требования к размещению, устройству и содержанию кладбищ, зданий и сооружений похоронного назначения»;

– Санитарные правила и нормы СанПиН 2.1.4.1110-02 «Зоны санитарной охраны источников водоснабжения и водопроводов питьевого назначения»;

– Санитарно-эпидемиологические правила и нормативы СанПиН 2.1.6.1032-01 «Гигиенические требования к обеспечению качества атмосферного воздуха населенных мест».

4. Для земельных участков и объектов капитального строительства, расположенных в санитарно-защитных зонах производственных и транспортных предприятий, объектов коммунальной и инженерно-транспортной инфраструктуры, коммунально-складских объектов, очистных сооружений, иных объектов (включая шумовую зону аэропорта), устанавливаются:

- виды запрещенного использования – в соответствии с СанПиН 2.2.1/2.1.1.1200-03 «Санитарно-защитные зоны и санитарная классификация предприятий, сооружений и иных объектов»;

- условно разрешенные виды использования, которые могут быть разрешены по специальному согласованию с территориальными органами санитарно-эпидемиологического и экологического контроля на основе СанПиН 2.2.1/2.1.1.1200-03 «Санитарно-защитные зоны и санитарная классификация предприятий, сооружений и иных объектов» с использованием процедур публичных слушаний, определенных главой 5 настоящих Правил.

Виды объектов, запрещенных к размещению на земельных участках, расположенных в границах санитарно-защитных зон:

В санитарно-защитной зоне не допускается размещать:

- жилую застройку, включая отдельные жилые дома,
- ландшафтно-рекреационные зоны,
- зоны отдыха,
- территории курортов, санаториев и домов отдыха,
- территорий садоводческих товариществ и коттеджной застройки, коллективных или индивидуальных дачных и садово-огородных участков, а также других территорий с нормируемыми показателями качества среды обитания;

- спортивные сооружения,
- детские площадки,

- образовательные и детские учреждения,
- лечебно-профилактические и оздоровительные учреждения общего пользования.

В санитарно-защитной зоне и на территории объектов других отраслей промышленности не допускается размещать:

- объекты по производству лекарственных веществ, лекарственных средств и (или) лекарственных форм,
- склады сырья и полупродуктов для фармацевтических предприятий; объекты пищевых отраслей промышленности,
- оптовые склады продовольственного сырья и пищевых продуктов,
- комплексы водопроводных сооружений для подготовки и хранения питьевой воды, которые могут повлиять на качество продукции.

5. Водоохранные зоны выделяются в целях:

- предупреждения и предотвращения микробного и химического загрязнения поверхностных вод,
- предотвращения загрязнения, засорения, заиления и истощения водных объектов,
- сохранения среды обитания объектов водного, животного и растительного мира.

6. Для земельных участков и объектов капитального строительства, расположенных в водоохраных зонах рек, других водных объектов, устанавливаются:

- виды запрещенного использования,
- условно разрешенные виды использования, которые могут быть разрешены по специальному согласованию с бассейновыми и другими территориальными органами управления, использования и охраны водного фонда уполномоченных государственных органов с использованием процедур публичных слушаний, определенных статьей 16 настоящих Правил.

Виды использования земельных участков, расположенных в границах водоохраных зон рек, других водных объектов, которые не могут осуществляться:

- использование сточных вод для удобрения почв,
- размещение кладбищ, скотомогильников, захоронение отходов производства и потребления, радиоактивных, химических, взрывчатых, токсичных, отравляющих и ядовитых веществ,
- осуществление авиационных мер по борьбе с вредителями и болезнями растений,
- движение и стоянка транспортных средств (кроме специальных транспортных средств), за исключением их движения по дорогам и стоянки на дорогах и в специально оборудованных местах, имеющих твердое покрытие.

В границах прибрежных защитных полос, наряду с

вышеуказанными ограничениями, запрещаются:

- распашка земель,
- размещение отвалов размываемых грунтов,
- выпас сельскохозяйственных животных и организация для них летних лагерей, ванн.

7. В границах водоохранных зон допускаются проектирование, размещение, строительство, реконструкция, ввод в эксплуатацию и эксплуатация хозяйственных и иных объектов при условии оборудования таких объектов сооружениями, обеспечивающими охрану водных объектов от загрязнения, засорения и истощения вод в соответствии с водным законодательством и законодательством в области охраны окружающей среды.

8. Ширина водоохранной зоны рек или ручьев устанавливается от их истока для рек или ручьев протяженностью:

- до десяти километров – в размере пятидесяти метров,
- от десяти до пятидесяти километров – в размере ста метров,
- от пятидесяти километров и более – в размере двухсот метров.

Для реки, ручья протяженностью менее десяти километров от истока до устья водоохранная зона совпадает с прибрежной защитной полосой. Радиус водоохранной зоны для истоков реки, ручья устанавливается в размере пятидесяти метров.

Ширина водоохранной зоны озера, водохранилища, за исключением озера, расположенного внутри болота, или озера, водохранилища с акваторией менее 0,5 квадратного километра, устанавливается в размере пятидесяти метров. Ширина водоохранной зоны оз. Иртяш составляет 50 м.

9. Ширина прибрежной защитной полосы устанавливается в зависимости от уклона берега водного объекта и составляет тридцать метров для обратного или нулевого уклона, сорок метров для уклона до трех градусов и пятьдесят метров для уклона три и более градуса. Ширина прибрежной защитной полосы оз. Иртяш составляет 50 м.

На территориях поселений при наличии ливневой канализации и набережных границы прибрежных защитных полос совпадают с парапетами набережных. Ширина водоохранной зоны на таких территориях устанавливается от парапета набережной. При отсутствии набережной ширина водоохранной зоны, прибрежной защитной полосы измеряется от береговой линии.

10. Охранными зонами водозаборных и иных технических сооружений определяются следующие виды запрещенного использования земельных участков и объектов капитального строительства и виды действий в пределах таких зон, а также в пределах зон водозаборных, иных технических сооружений:

- проведение авиационно-химических работ,
- применение химических средств борьбы с вредителями, болезнями растений и сорняками,

- размещение складов ядохимикатов, минеральных удобрений и горюче-смазочных материалов, площадок для заправки аппаратуры ядохимикатами, животноводческих комплексов, мест складирования и захоронения промышленных, бытовых и сельскохозяйственных отходов, кладбищ и скотомогильников, накопителей сточных вод,
- складирование навоза и мусора,
- заправка топливом, мойка и ремонт автомобилей, тракторов и других машин и механизмов,
- размещение стоянок транспортных средств,
- проведение рубок лесных насаждений.

11. Защитная зона ЛЭП устанавливается в целях защиты населения от воздействия электрического поля.

В пределах защитных зон запрещается:

- размещать жилые и общественные здания, площадки для стоянки, и остановки всех видов транспорта, машин и механизмов, предприятия по обслуживанию автомобилей, склады нефти и нефтепродуктов, автозаправочные станции;
- устраивать всякого рода свалки;
- устраивать спортивные площадки, площадки для игр, стадионы, рынки, проводить любые мероприятия, связанные с большим скоплением людей, не занятых выполнением разрешенных в установленном порядке работ.

Земельные участки, расположенные в охранных зонах ЛЭП, у их собственников, владельцев или пользователей не изымаются. Они могут быть использованы ими с учётом ограничений (обременений), предусмотренных вышеуказанными Правилами.

Установление охранных зон не влечёт запрета на совершение сделок с земельными участками, расположенными в этих охранных зонах.

Ограничения (обременения) в обязательном порядке указываются в документах, удостоверяющих права собственников, владельцев или пользователей земельных участков (свидетельства, кадастровые паспорта).

Ограничения прав касаются возможности (точнее, невозможности) ведения капитального строительства объектов с длительным или постоянным пребыванием человека (домов, коттеджей, производственных и непроизводственных зданий и сооружений) в охранный зоне ЛЭД. Для проведения необходимых уточнений при застройке участков с обременениями ЛЭП необходимо обратиться в Администрацию ОГО.

12. Противопожарные разрывы от лесных массивов до застроенных территорий составляют 15 м.

13. Охранная зона межселкового газопровода составляет 4 м в каждую сторону.

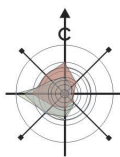
Статья 30. Карта градостроительного зонирования.



Статья 31. Карта санитарно-защитных зон.








Статья 32. Карта водоохранных зон.



Д.НОВАЯ ТЕЧА ОЗЕРСКИЙ ГОРОДСКОЙ ОКРУГ ЧЕЛЯБИНСКАЯ ОБЛАСТЬ
ПРАВИЛА ЗАСТРОЙКИ И ЗЕМЛЕПОЛЬЗОВАНИЯ В Д.НОВАЯ ТЕЧА.
КАРТА ВОДООХРАННЫХ ЗОН. М 1:5000



УСЛОВНЫЕ ОБОЗНАЧЕНИЯ

-  водные объекты
-  береговая полоса (20 м)
-  водоохранная зона (50 м)
-  граница населенного пункта
-  улично-дорожная сеть

Примечание.

Размеры водоохранной зоны водоема и береговой полосы определены в соответствии с положениями Водного кодекса Российской Федерации от 03.06.2006 г.

					Челябинская область, Озерский городской округ			
Кол. уч.	Лист	№ док.	Подпись	Дата	Правила застройки и землепользования в д.Новая Теча	Стадия	Лист	Листов
Гл. инженер	Рейзвих С. Р.					ПП	2	3
Гл. архитектор	Катаева А. Ю.				Карта водоохранных зон. М 1:5000	ООО НПП "Универсал" г. Пермь, 2013 г.		
Архитектор	Макева И.П.							
Инженер								